



**Схема  
размещения рекламных конструкций  
на территории Пермского  
муниципального района**



**Схема  
размещения рекламных конструкций  
на территории Пермского  
муниципального района**

## ПОЯСНИТЕЛЬНАЯ ЗАПИСКА

Настоящий проект разработан в целях улучшения внешнего архитектурного облика территории Пермского муниципального района, формирования эстетических композиций размещения рекламных конструкций, формирования эстетического вида обочин автодорог и прилегающей территории с учётом рекомендаций:

Градостроительного кодекса РФ;

Земельного кодекса РФ;

Федерального закона от 13.03.2006 № 38-ФЗ «О рекламе»;

Федерального закона от 22.07.2008 № 123-ФЗ «Технический регламент о требованиях пожарной безопасности»;

Федерального закона от 25.06.2002 № 73-ФЗ «Об объектах культурного наследия (памятниках истории и культуры) народов Российской Федерации»;

ГОСТ Р 52044-2003. Государственный стандарт Российской Федерации. Наружная реклама на автомобильных дорогах и территориях городских и сельских поселений. Общие технические требования к средствам наружной рекламы. Правила размещения;

ГОСТ Р 52290-2004. Национальный стандарт Российской Федерации. Технические средства организации дорожного движения. Знаки дорожные. Общие технические требования;

СП 42.13330.2011. Свод правил. Градостроительство. Планировка и застройка городских и сельских поселений. Актуализированная редакция СНиП 2.07.01-89\*;

СП 52.13330.2011. Свод правил. Естественное и искусственное освещение. Актуализированная редакция СНиП 23-05-95\*.

По каждой из улиц произведены сбор и анализ исходных данных, согласование местоположения границ с лицами, обладающими смежными земельными участками и внесение изменений в документацию по результатам полученных замечаний и предложений. При разработке схемы размещения рекламных конструкций обеспечен комплексный подход с учётом:

наличия в застройке улиц индивидуальных архитектурных объектов и значимых градостроительных акцентов;

наличия объектов инженерной инфраструктуры, благоустройства и озеленения;

архитектурного и колористического решения фасадов зданий;  
визуального восприятия объектов наружной рекламы на фоне зданий и сооружений, расположенных на линиях застройки;  
наличия средств наружной рекламы с действующими разрешениями на установку и эксплуатацию рекламных конструкций.



## Классификация рекламных конструкций

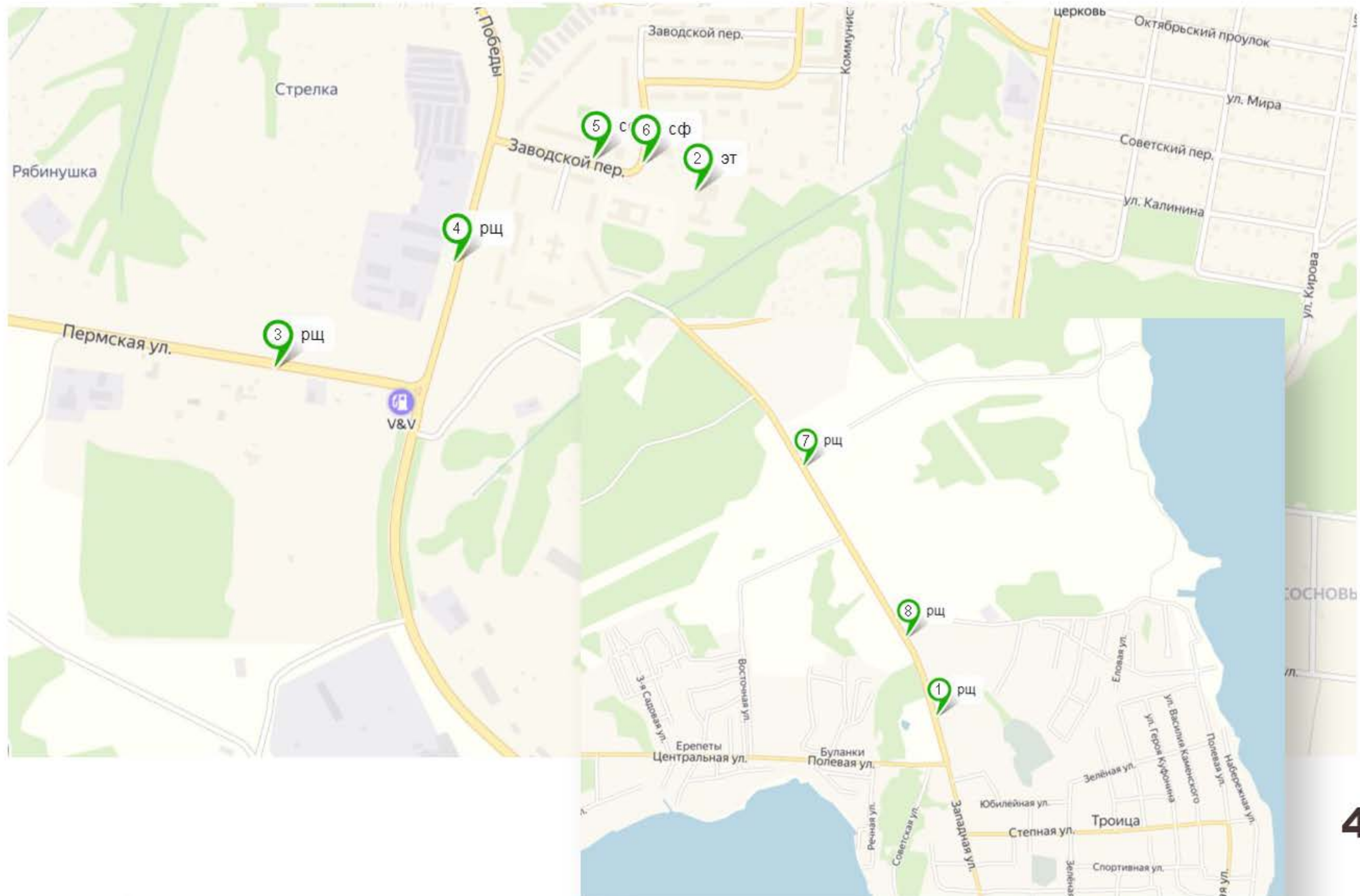
В соответствии с решением Земского Собрания Пермского муниципального района от 29.04.2014 № 441 «Об утверждении положения о порядке размещения рекламных конструкций на территории Пермского муниципального района»



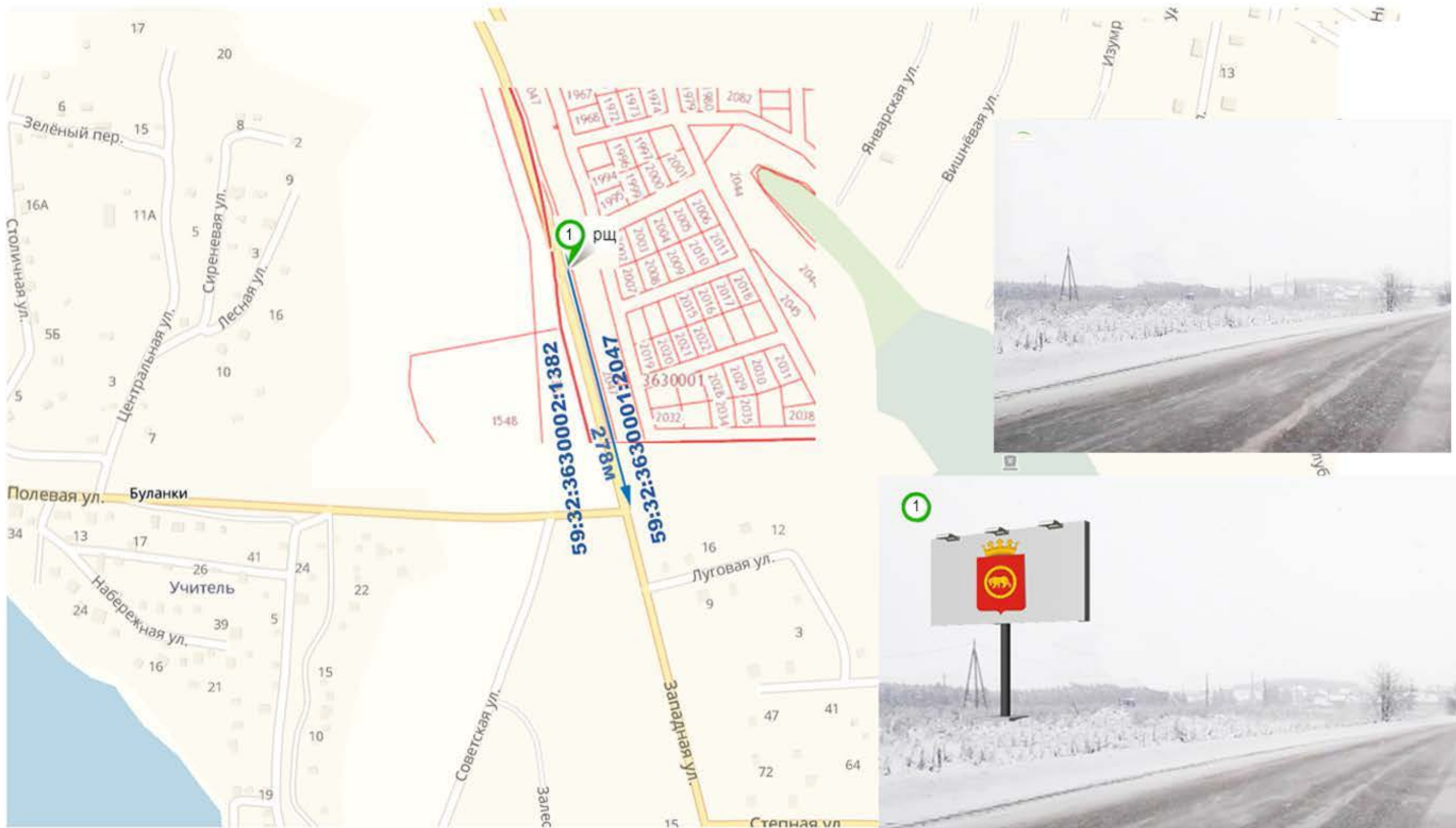
№	Вид конструкции		Общепринятые сокращения
	согласно концепции	согласно Федеральному закону «О рекламе»	
1.	Суперборд	12*4м или 8*4м	СБ
2.	Суперсайт	15*5м или 12*5м	СС
3.	Светодиодный экран	дисплей, монитор, телевизор	СЭ
4.	Стела	индивидуальное исполнение	СТ
5.	Сити-борд	3.7*2.7м	СТБ
6.	Рекламный щит	6*3м	РЩ
7.	Брандмауэр	настенное панно	БМ
8.	Вывеска	на стенах, столбах	В
9.	Сити-формат	1.2 * 1.8м	СФ
10.	Пиллар	1.4*3м или 0.85*3м	ПЛ
11.	Электронное табло	текстовая информация	ЭТ
12.	Джумба	объёмная конструкция	ДЖ
13.	Медиафасад	сетовой экран	МФ
14.	Указатель	система ориентирования	УК

# п. Сылва

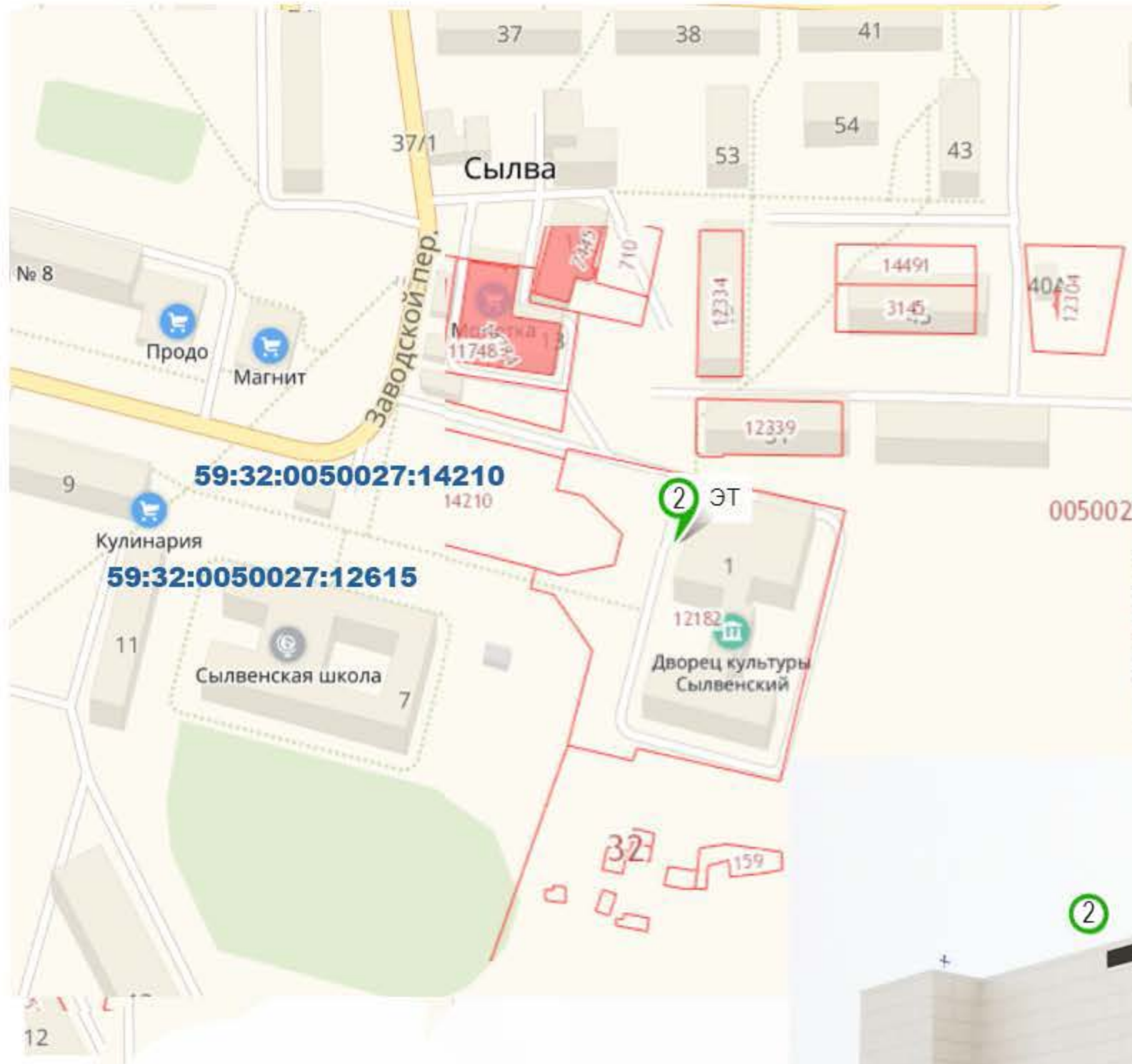
## Обзорный план территории



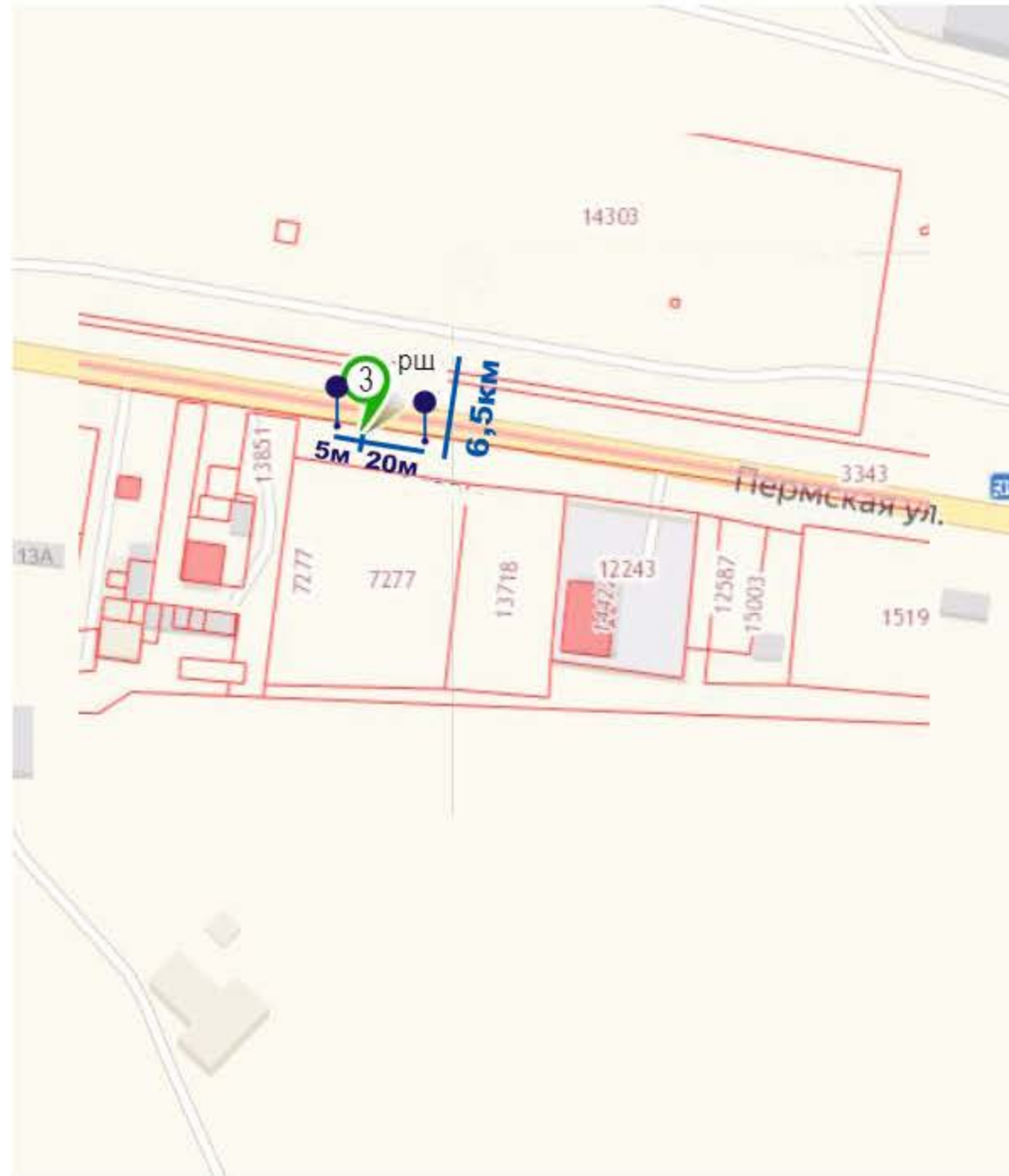
# п. Сылва



# п. Сылва

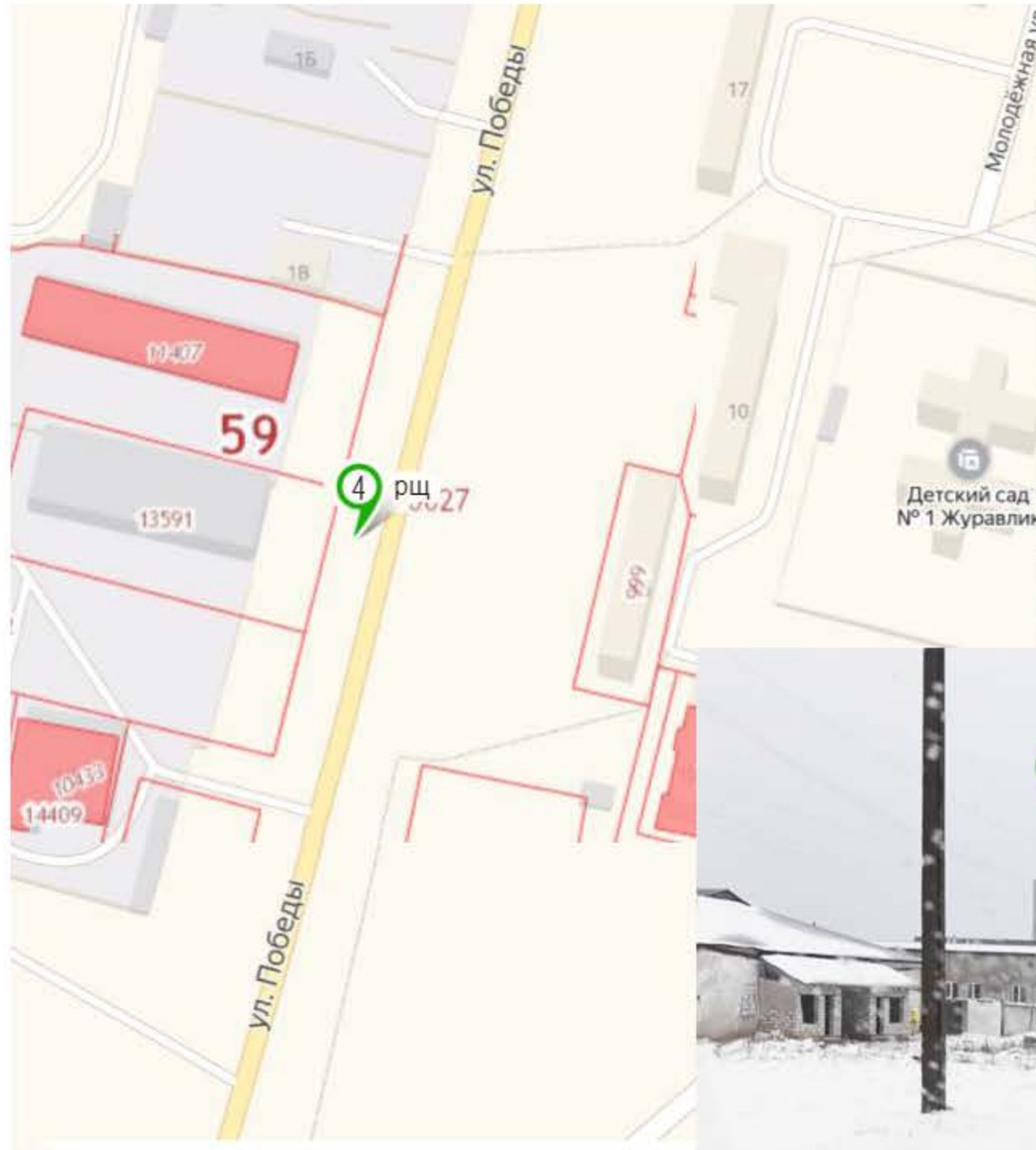


# п. Сылва


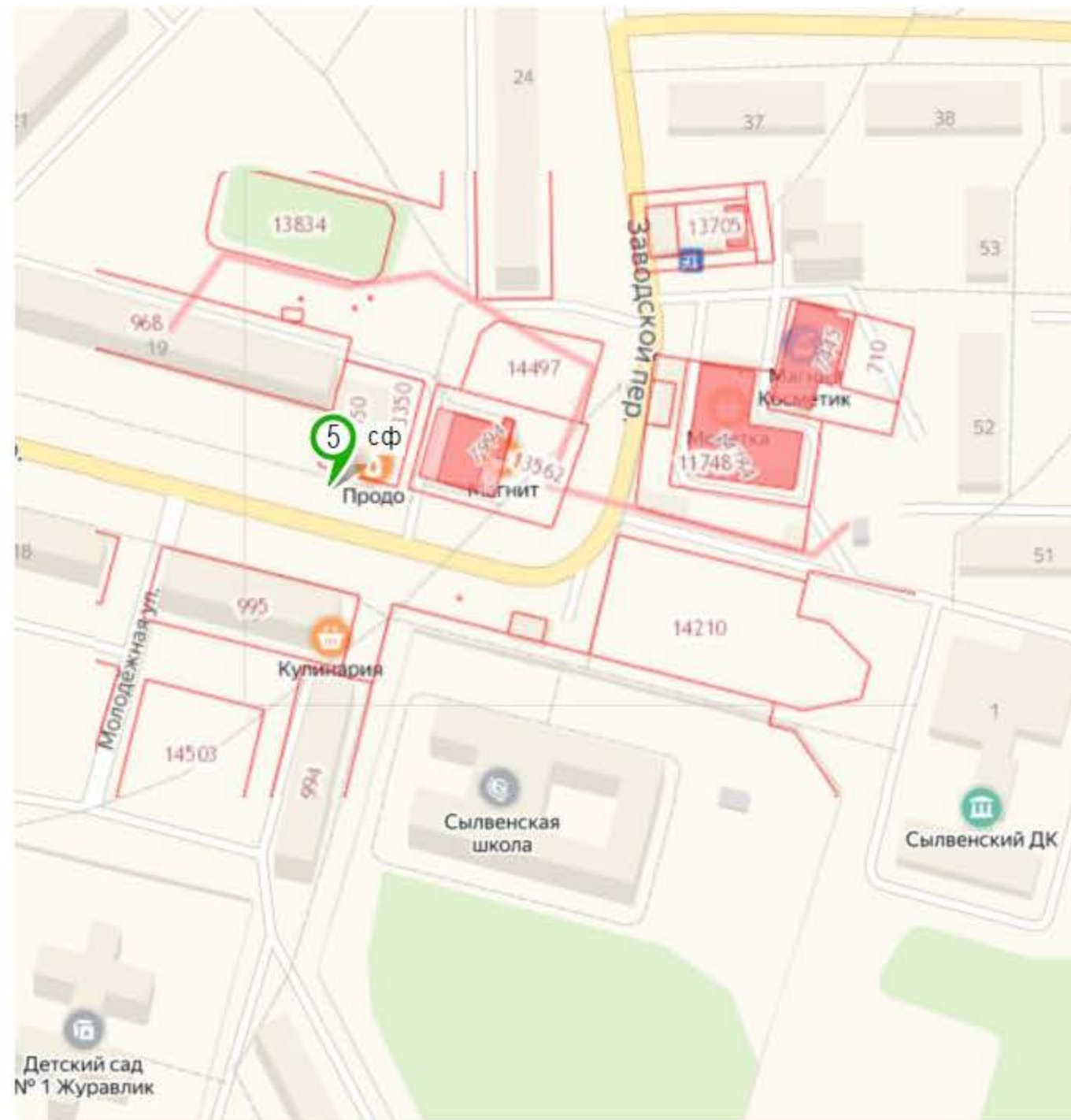




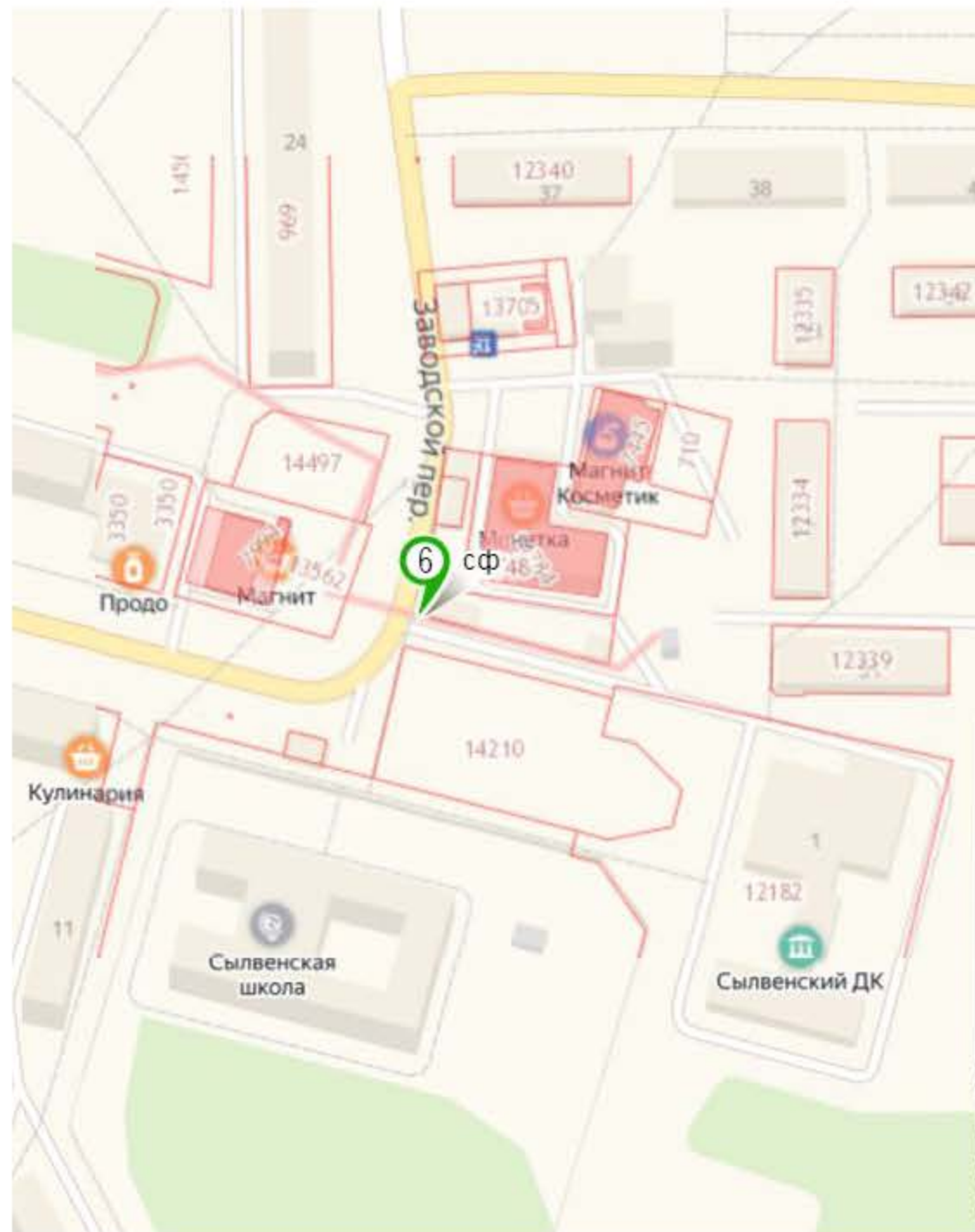
# п. Сылва



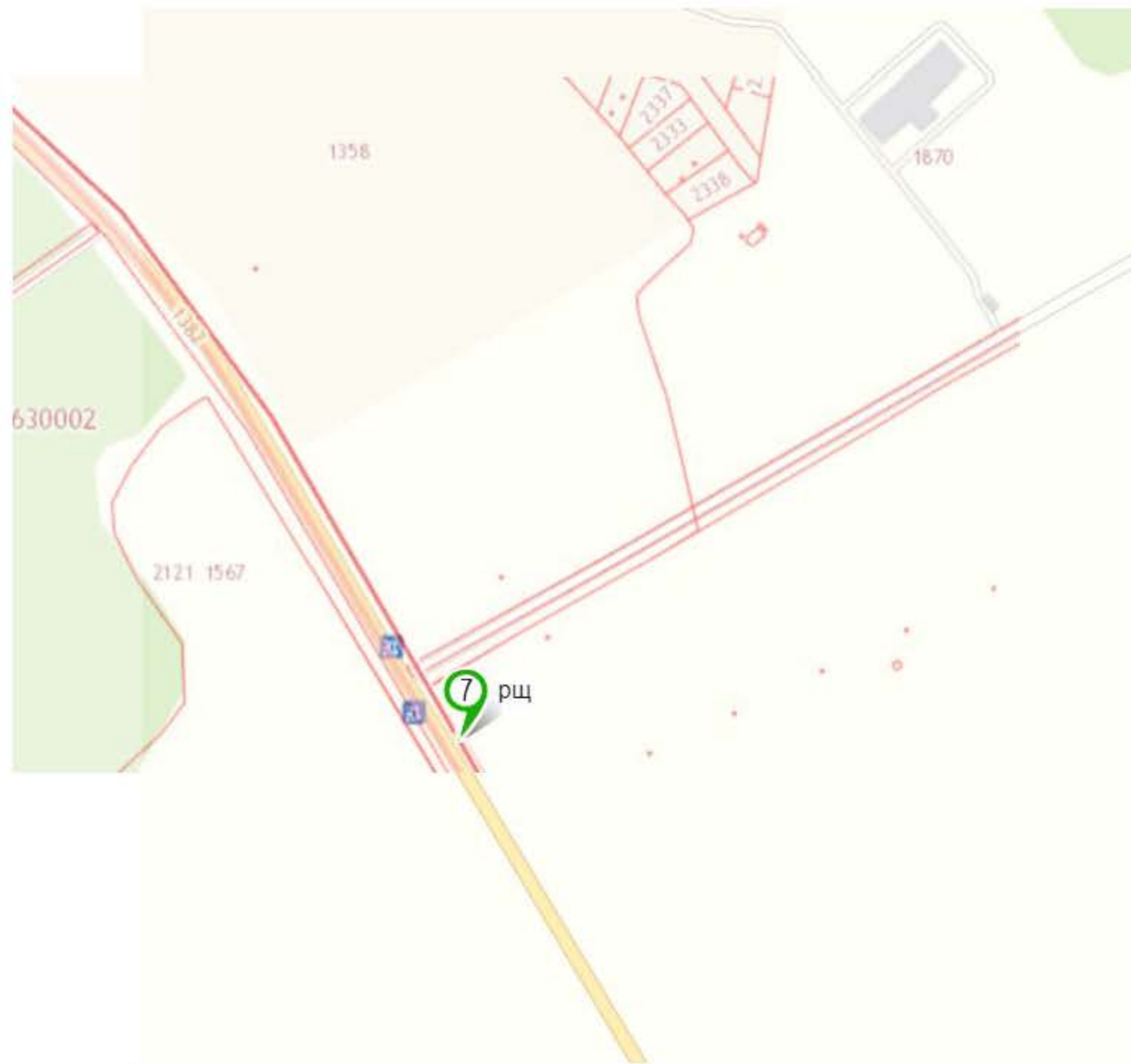
# п. Сылга



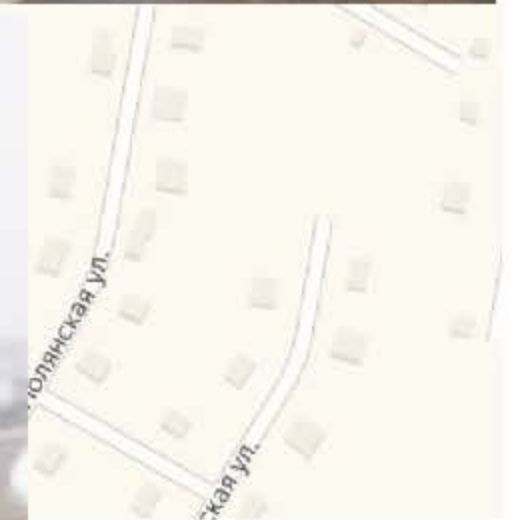

# п. Сылва



# п. Сылва - с. Троица

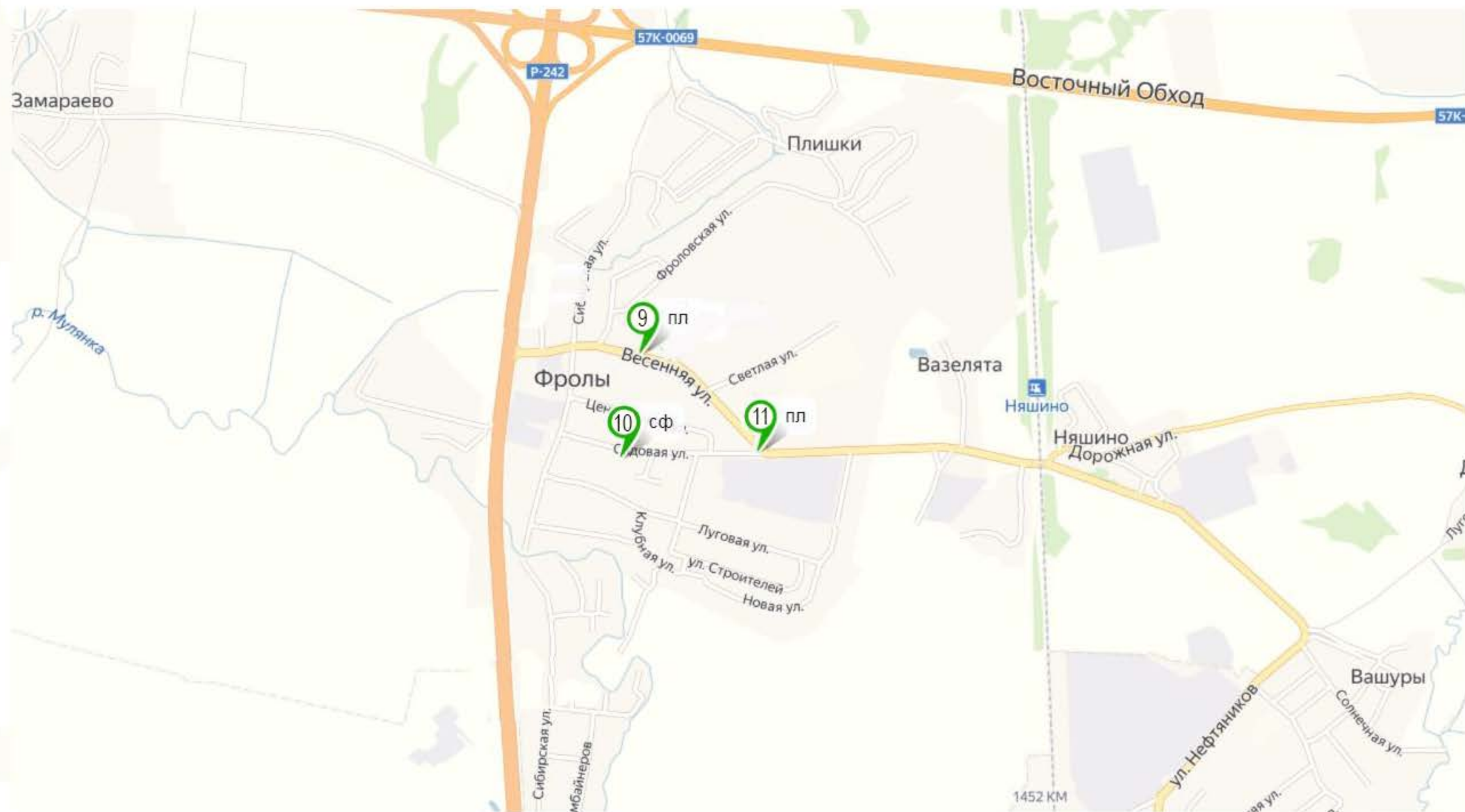


# п. Сылва - с. Троица

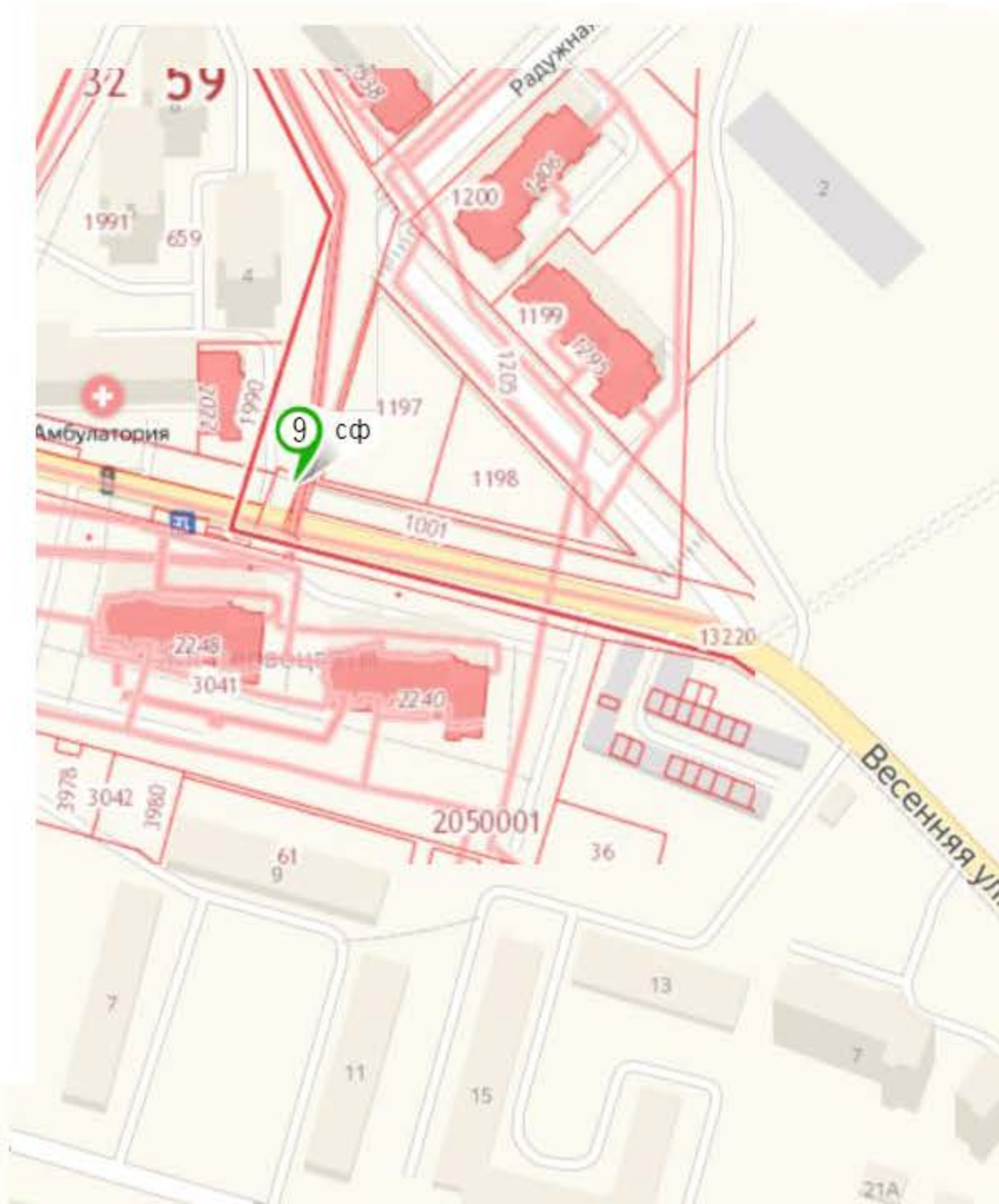


# с. Фролы

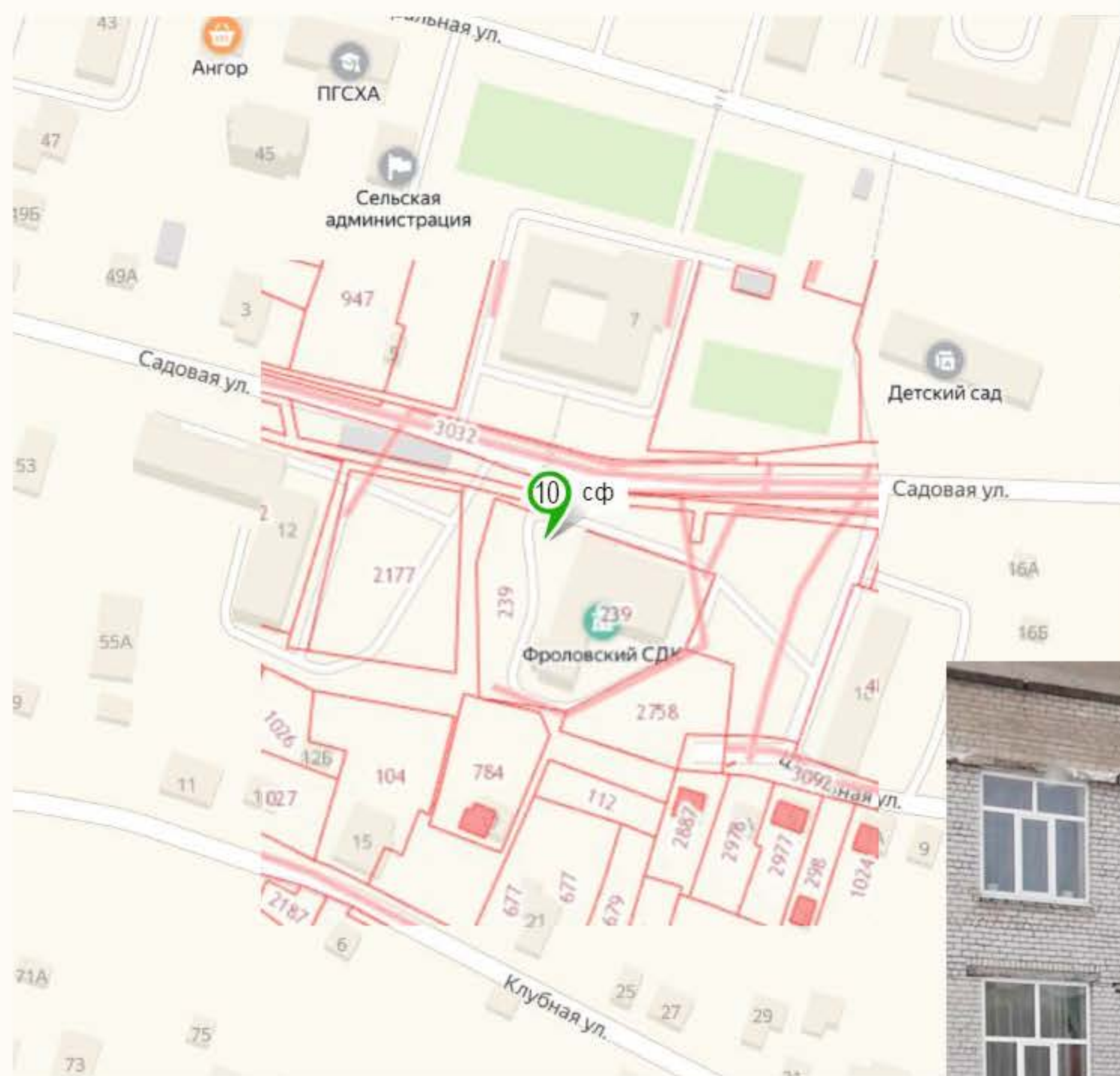
## Обзорный план территории



# с. Фролы



# с. Фролы



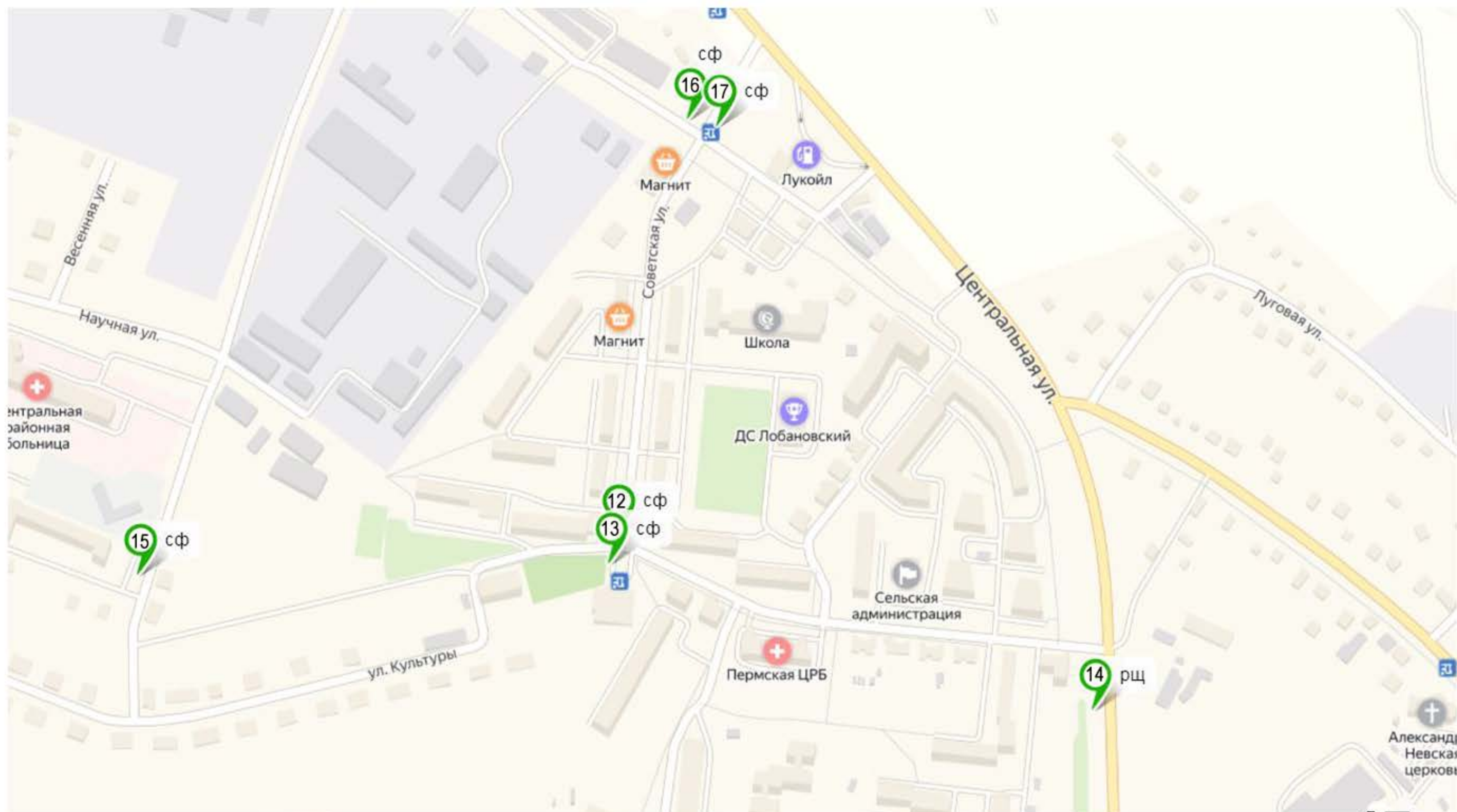


# с. Фролы

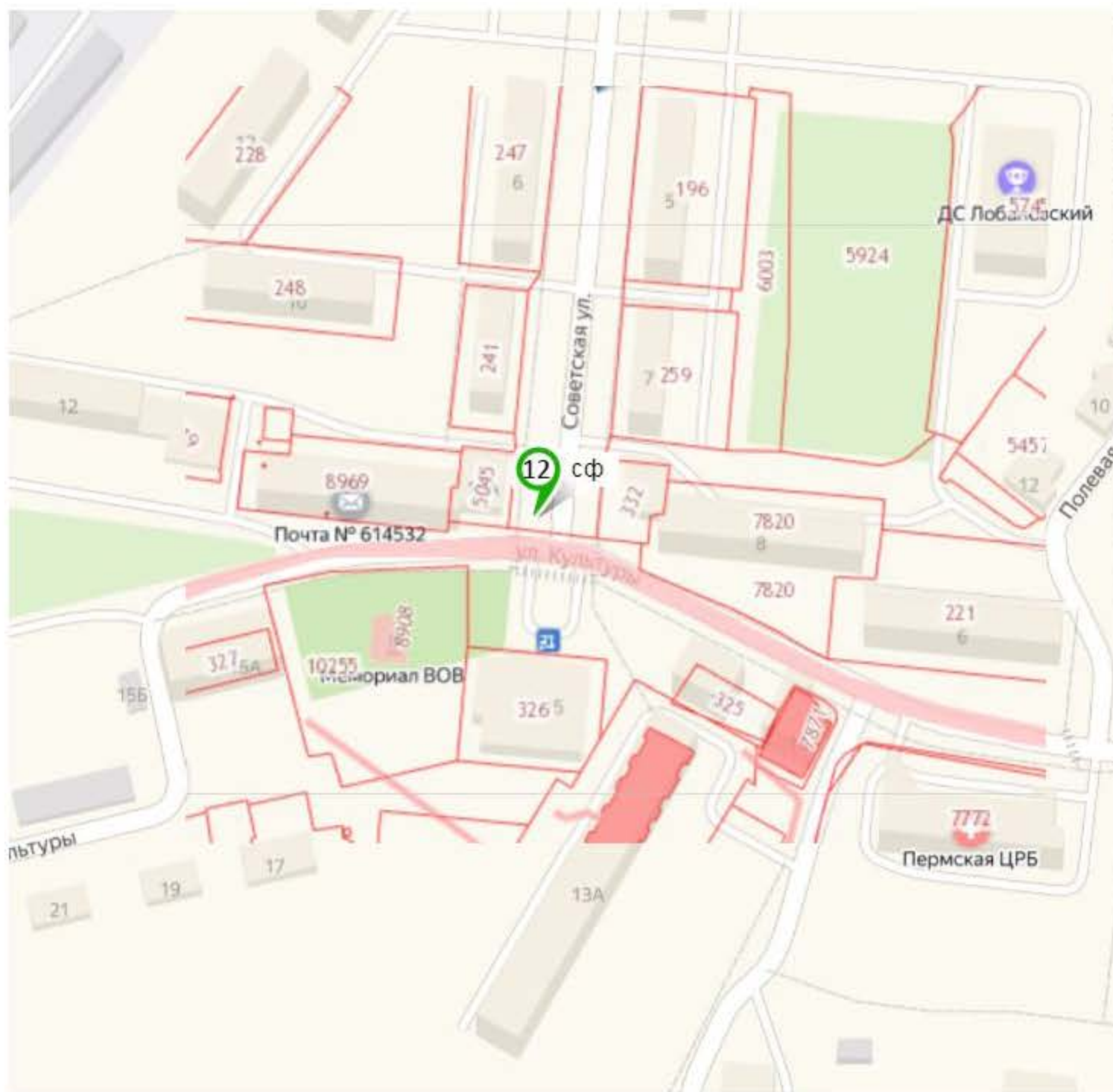


# с. Лобаново

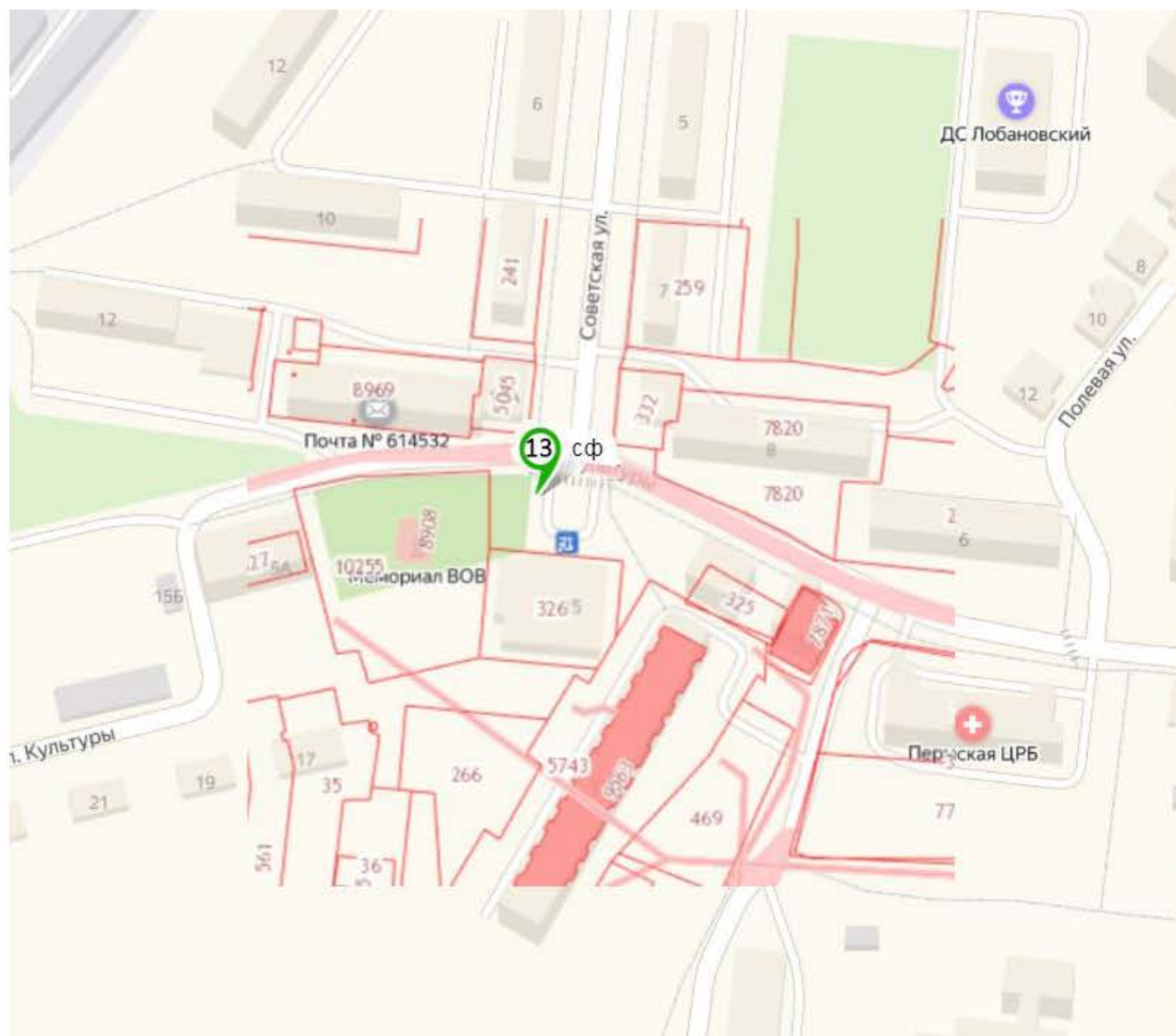
## Обзорный план территории



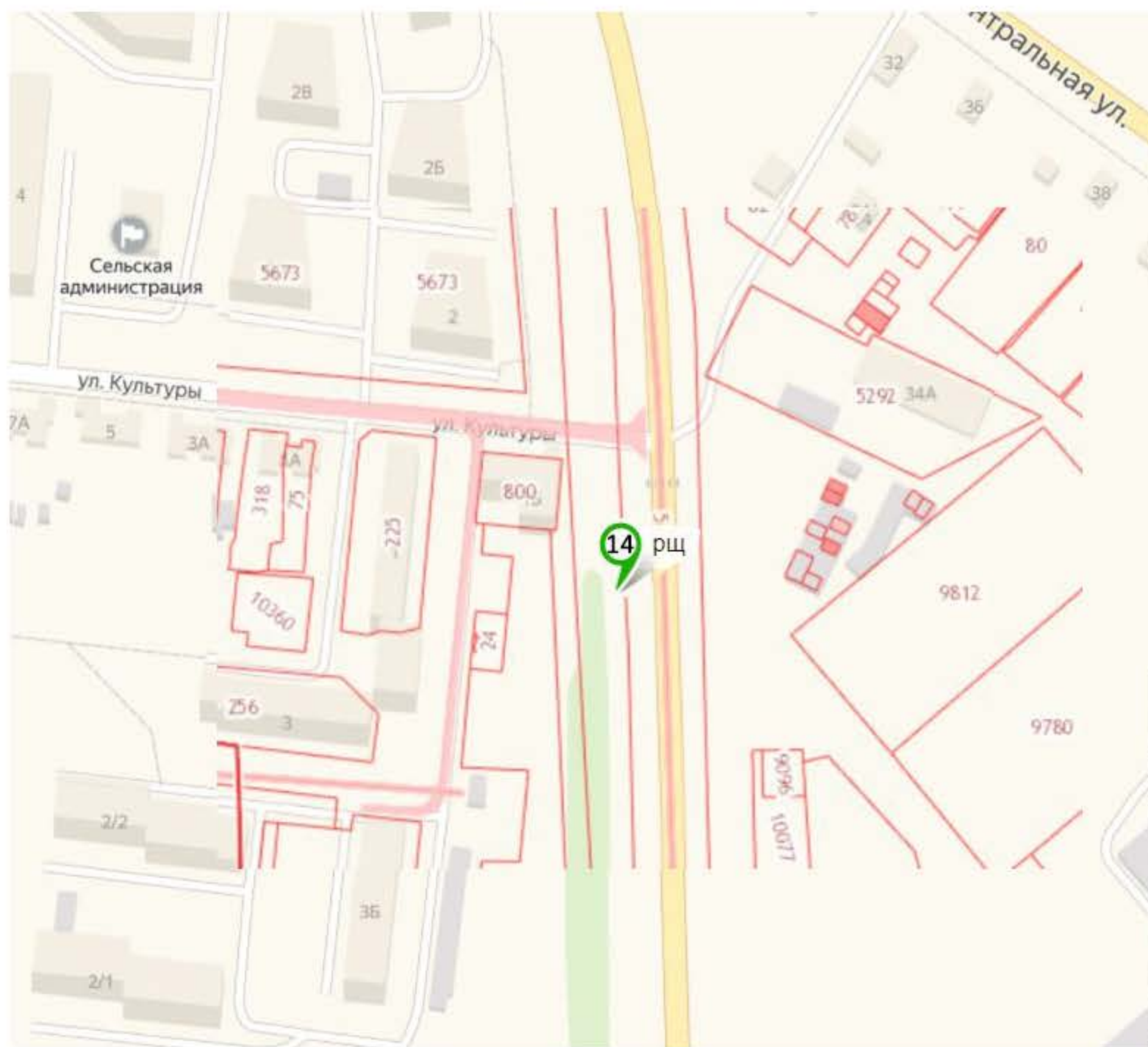
# с. Лобаново



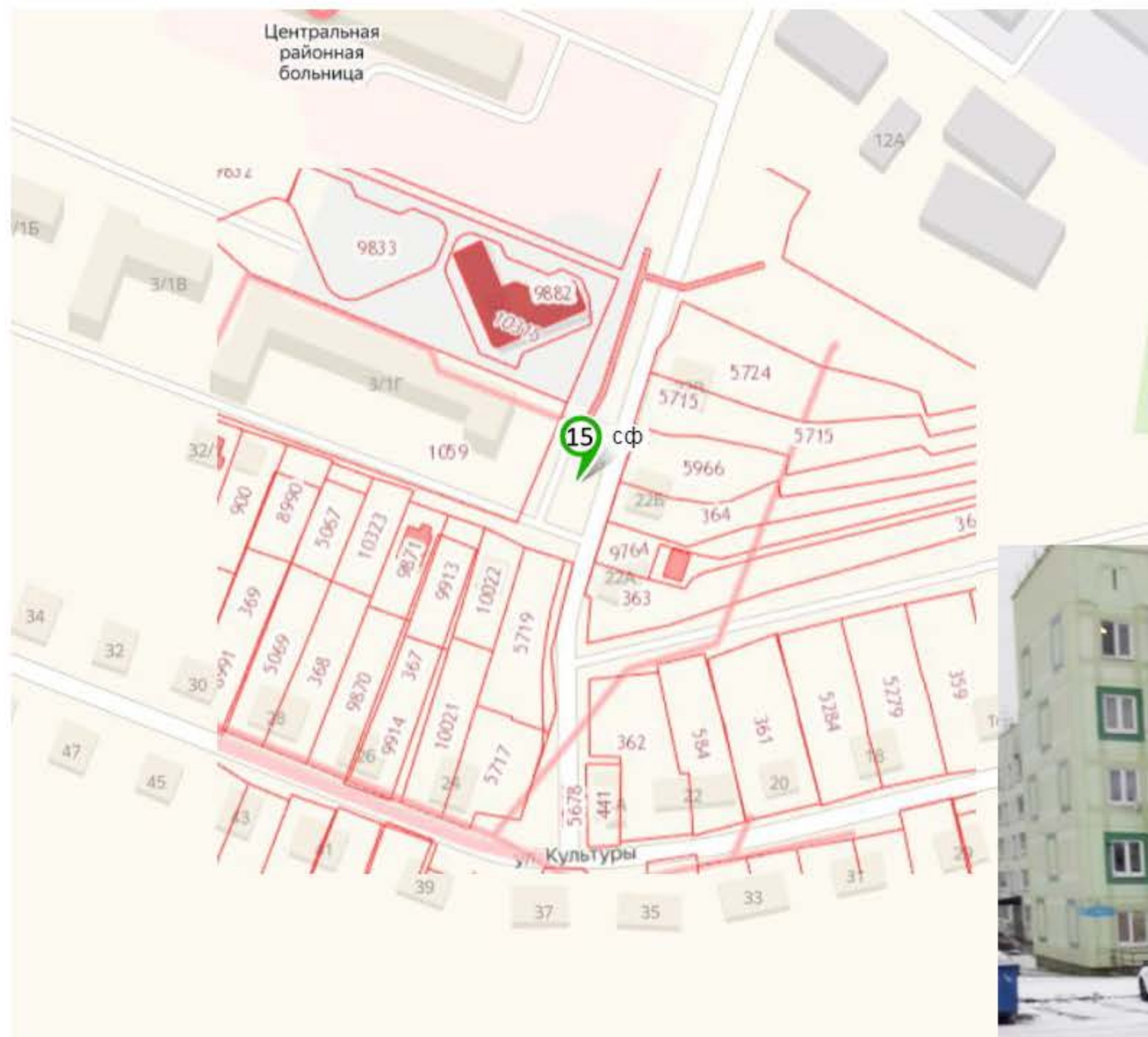
# с. Лобаново



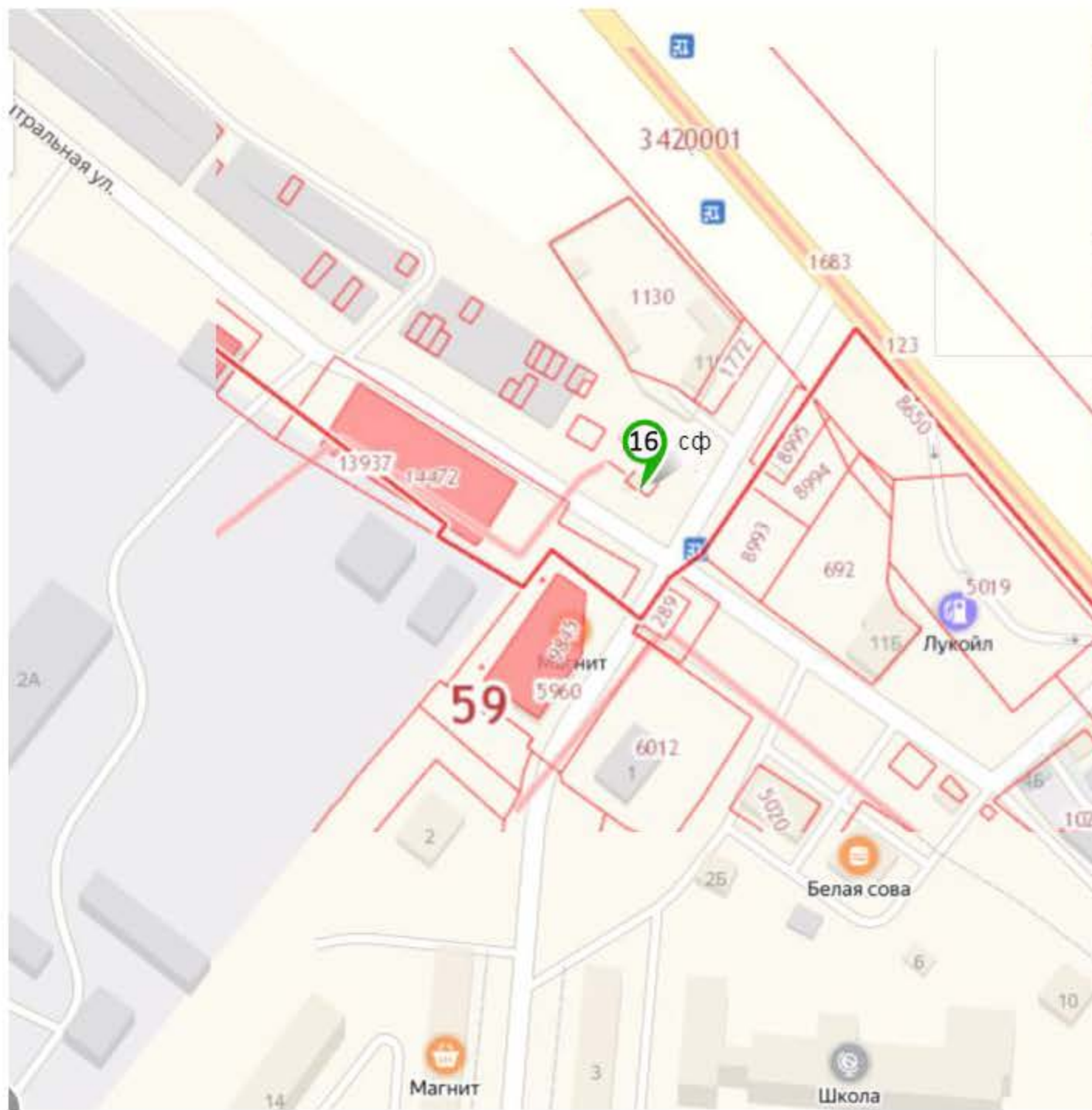
# с. Лобаново



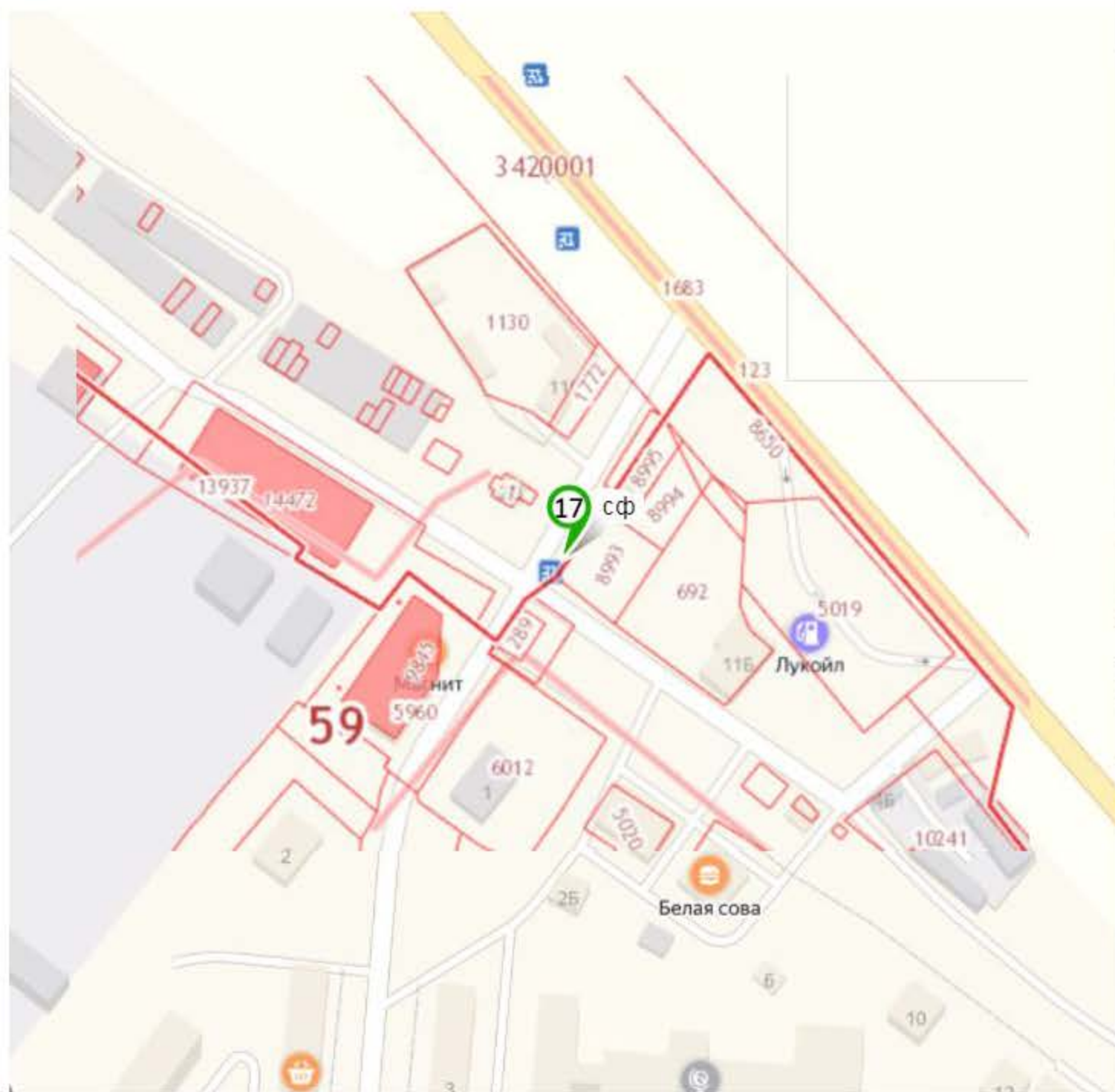
# с. Лобаново



# с. Лобаново



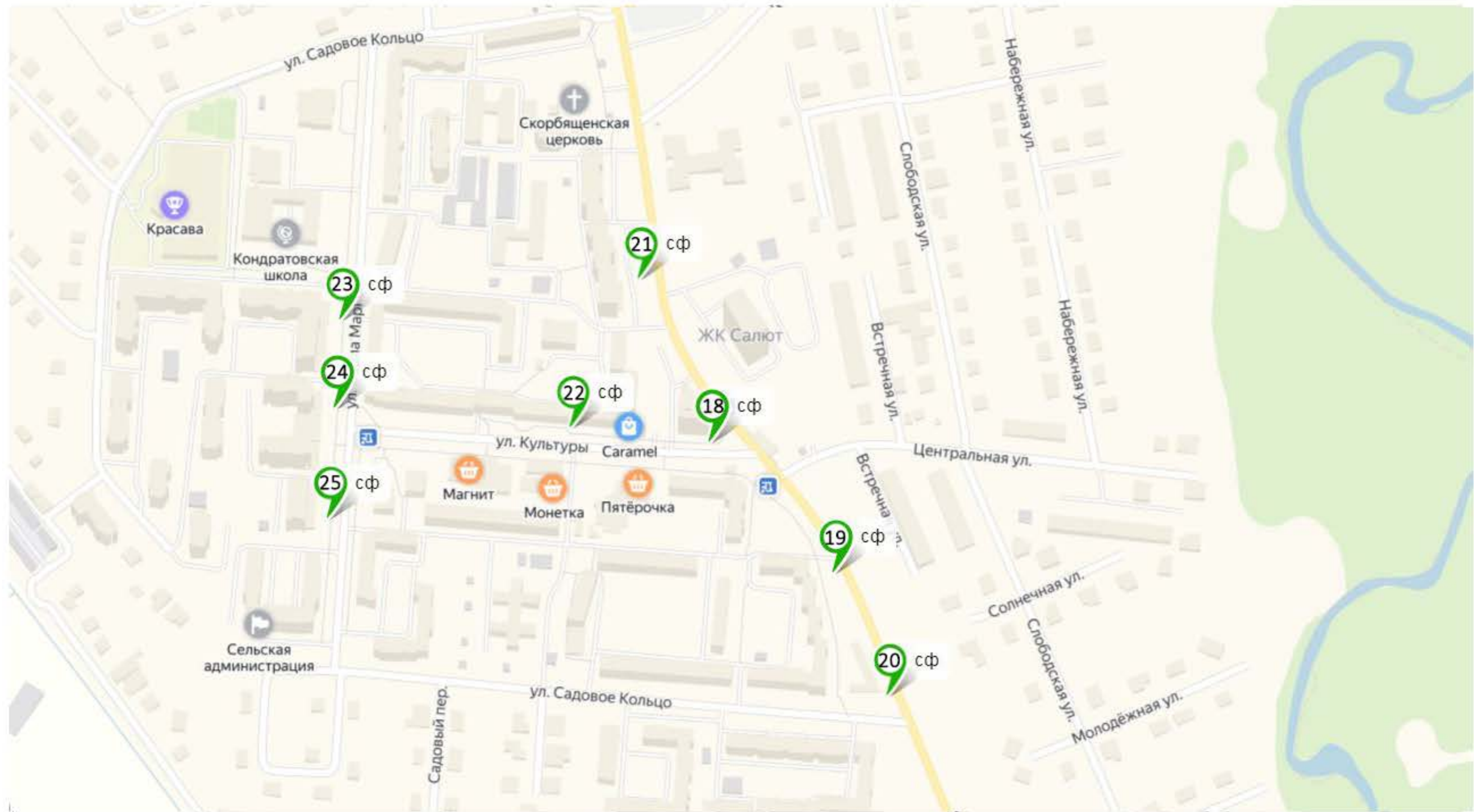
# с. Лобаново



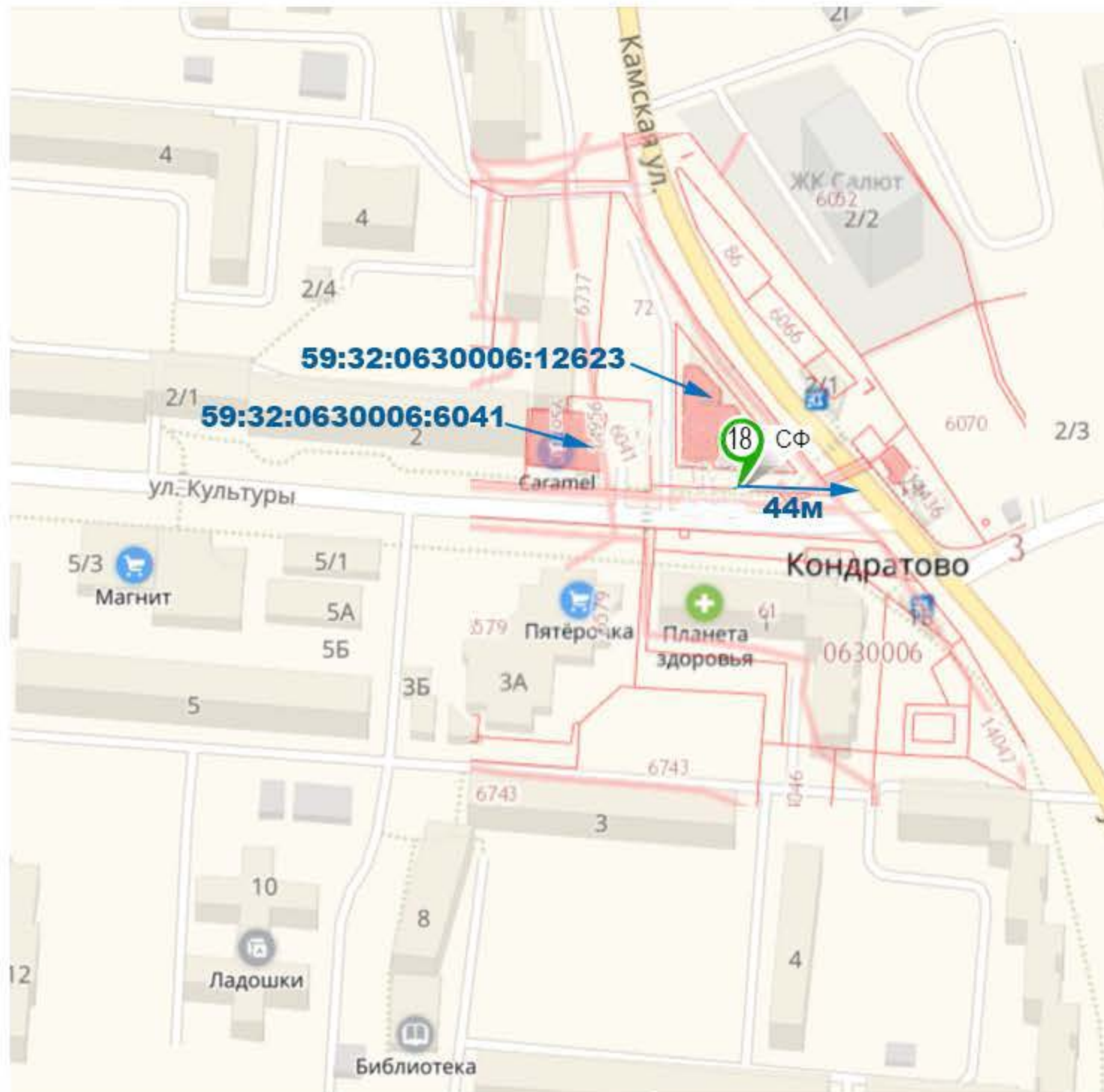


# д. Кондратово

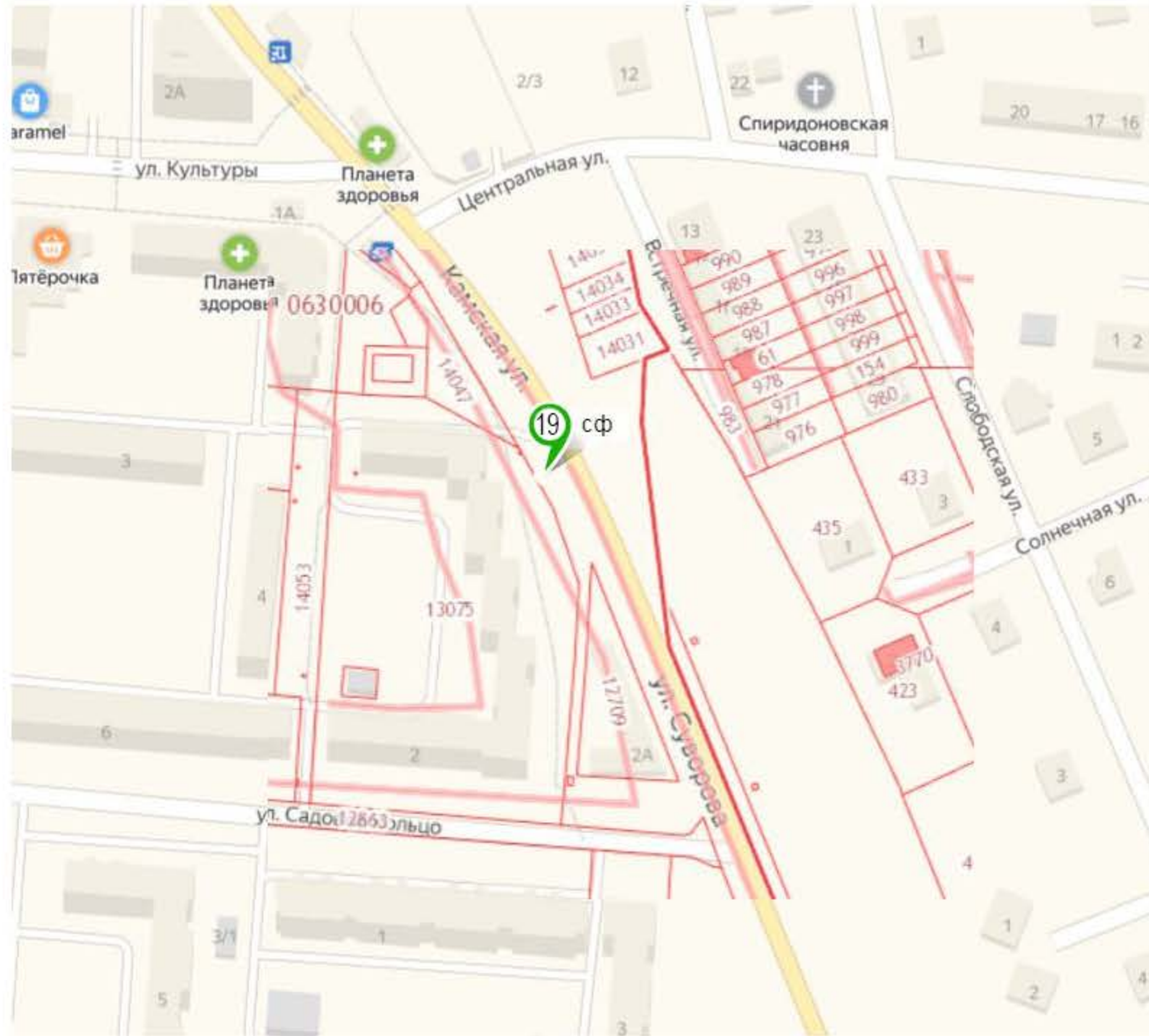
## Обзорный план территории




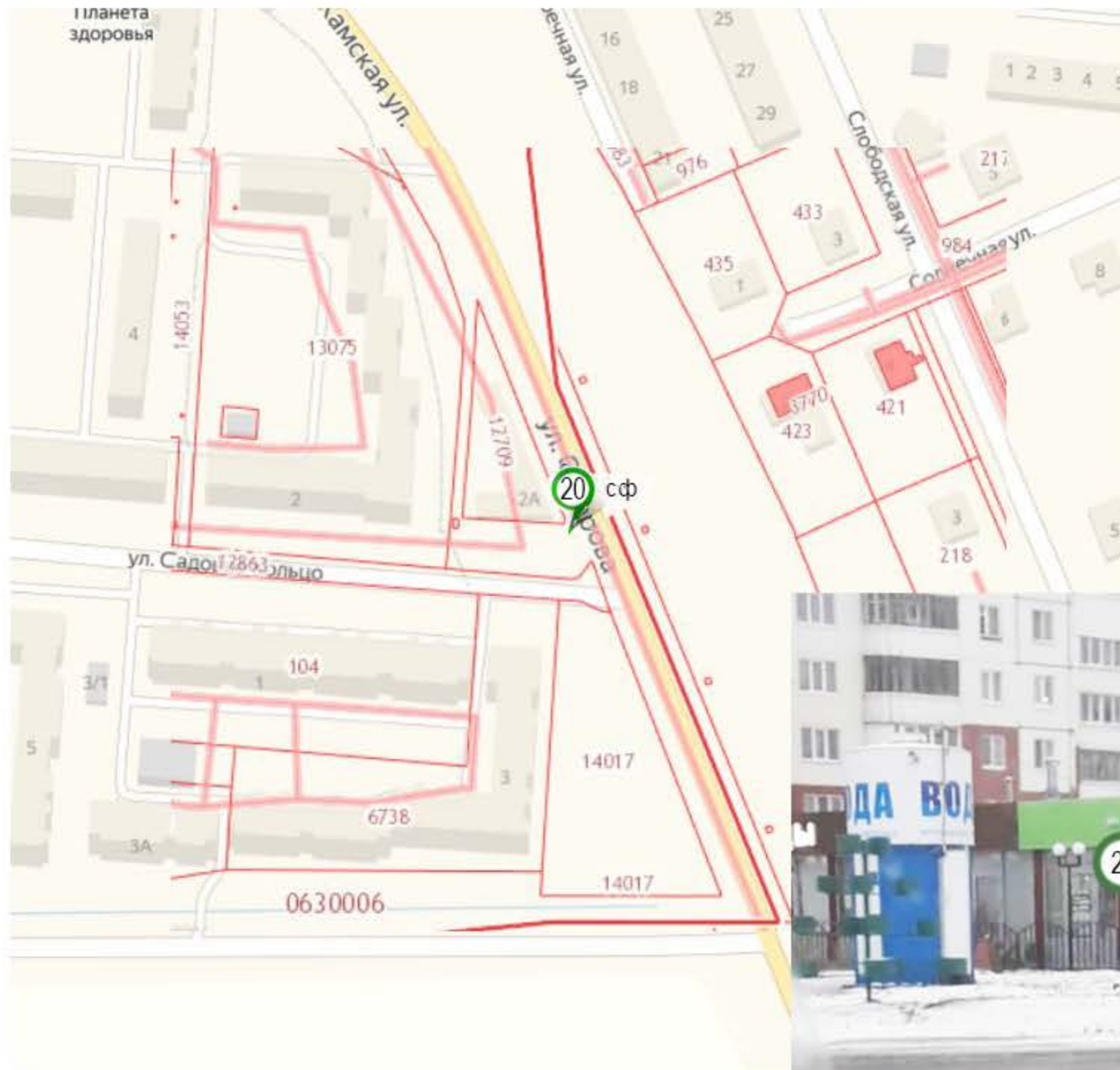
# д. Кондратово



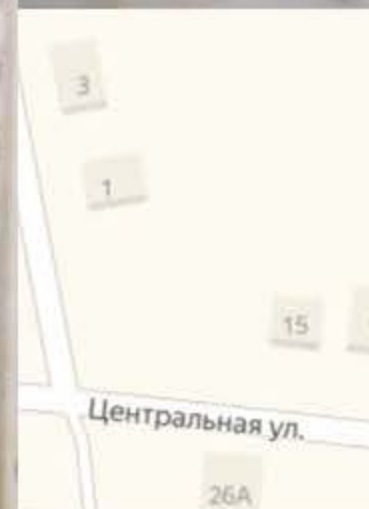
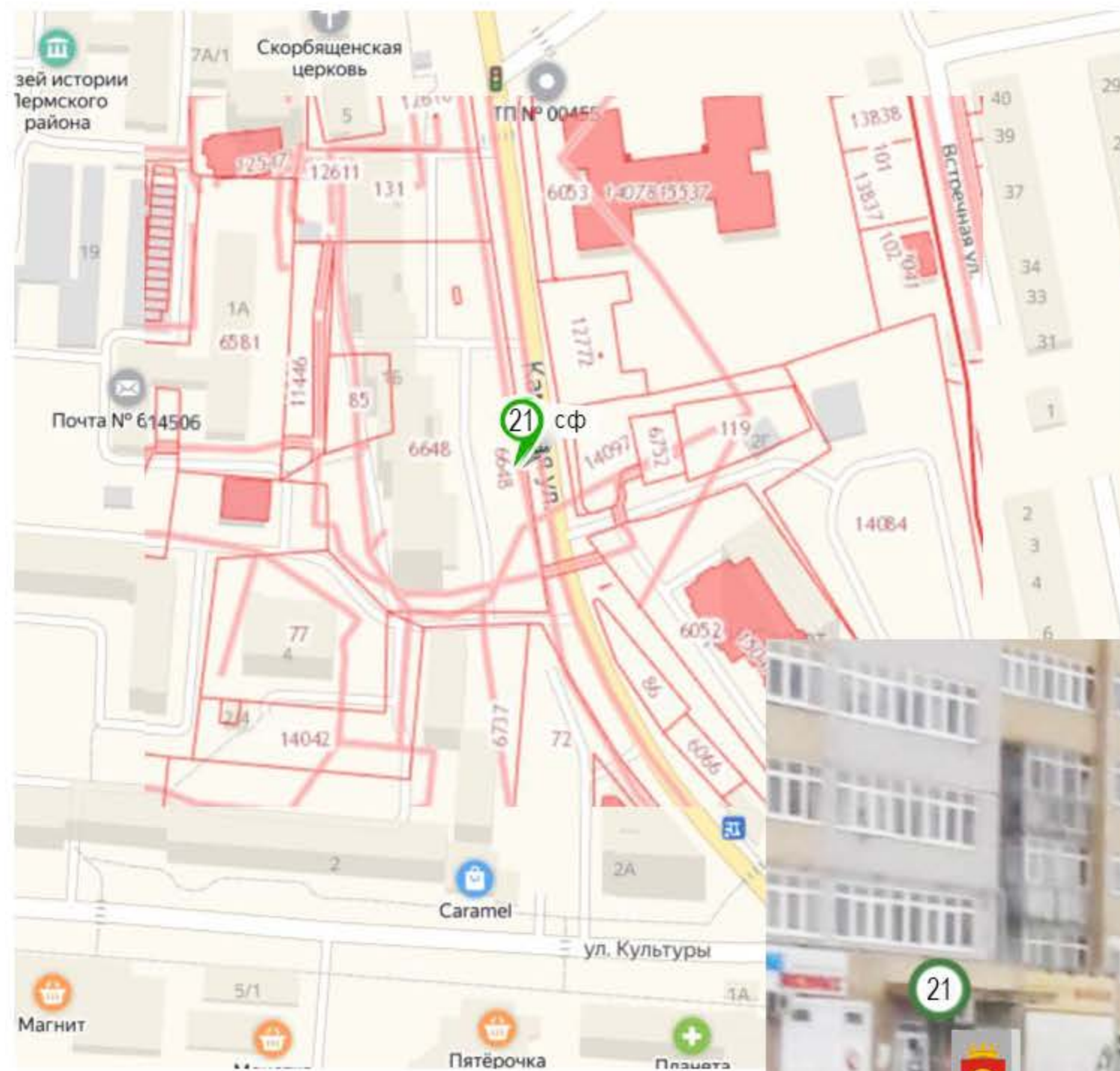
# д. Кондратово



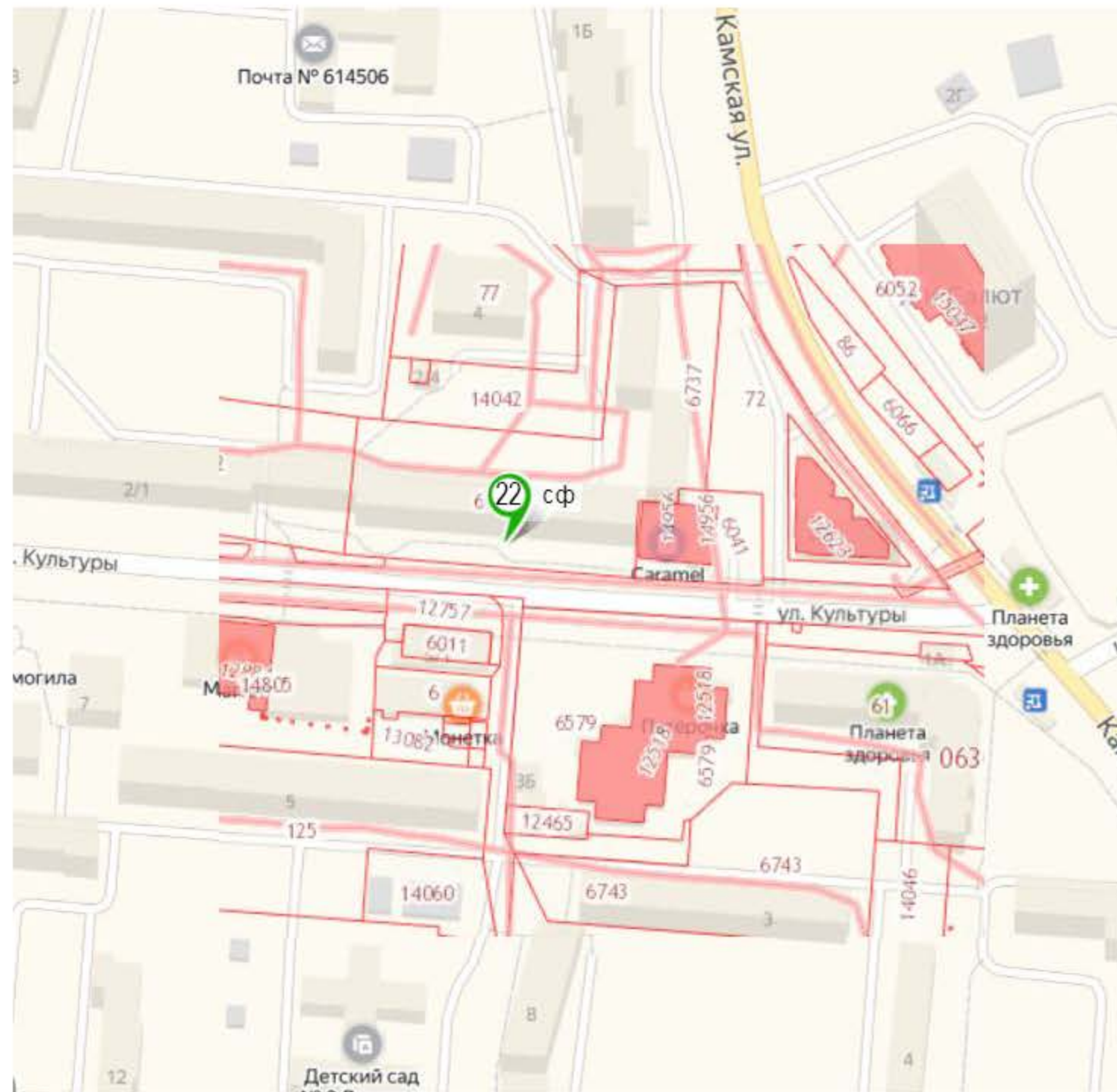
# д. Кондратово



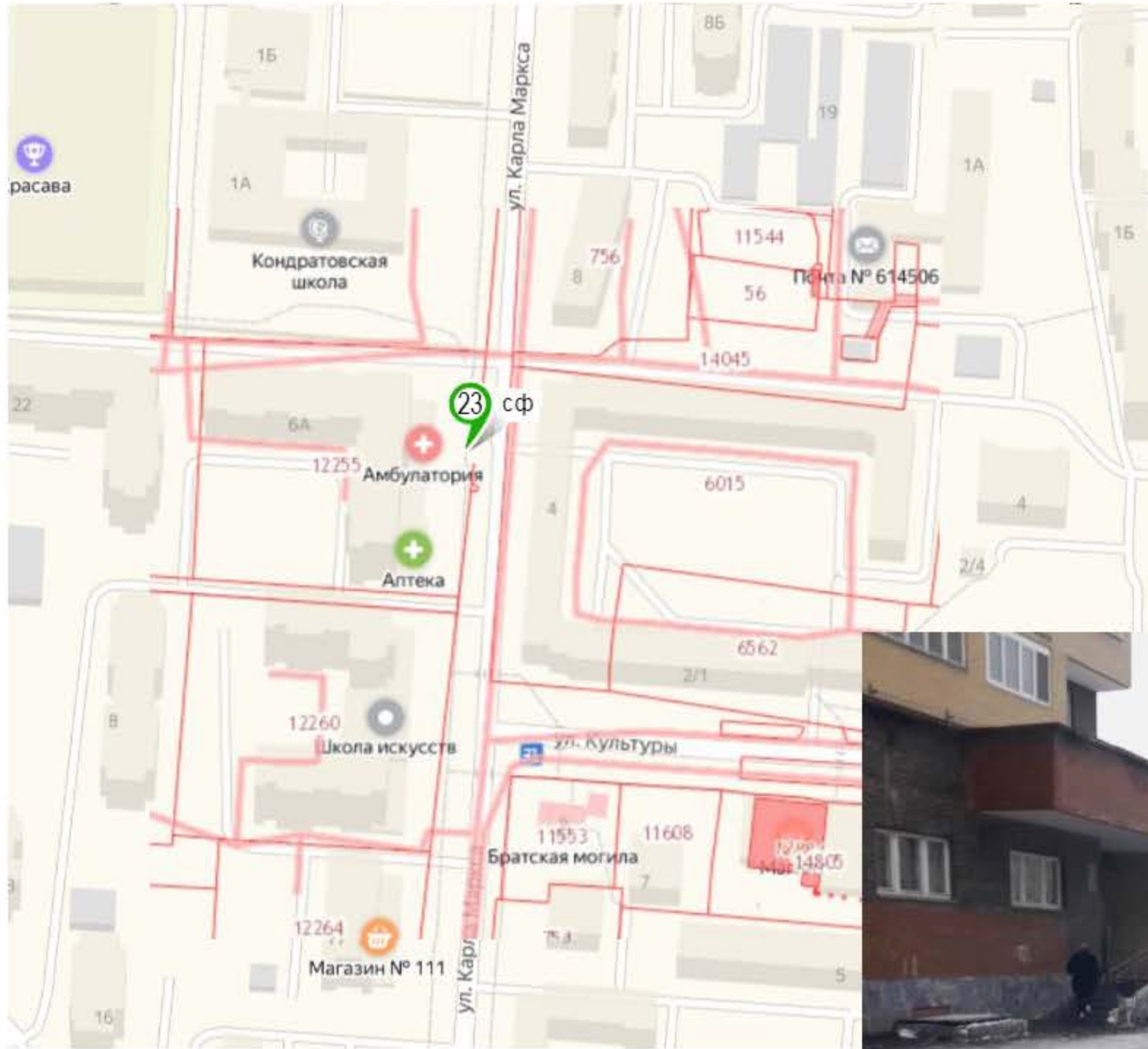
# д. Кондратово



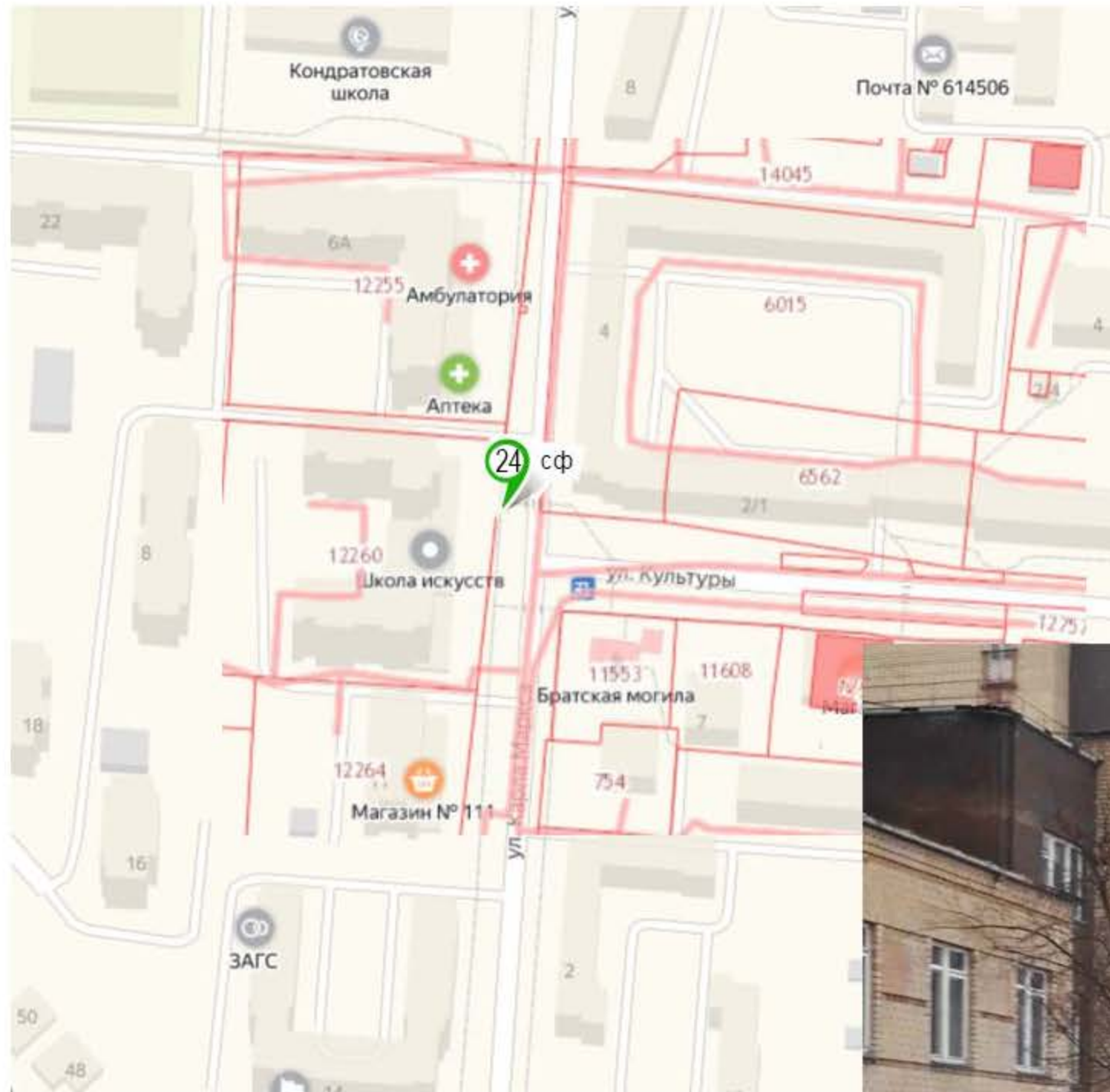
# д. Кондратово



# д. Кондратово

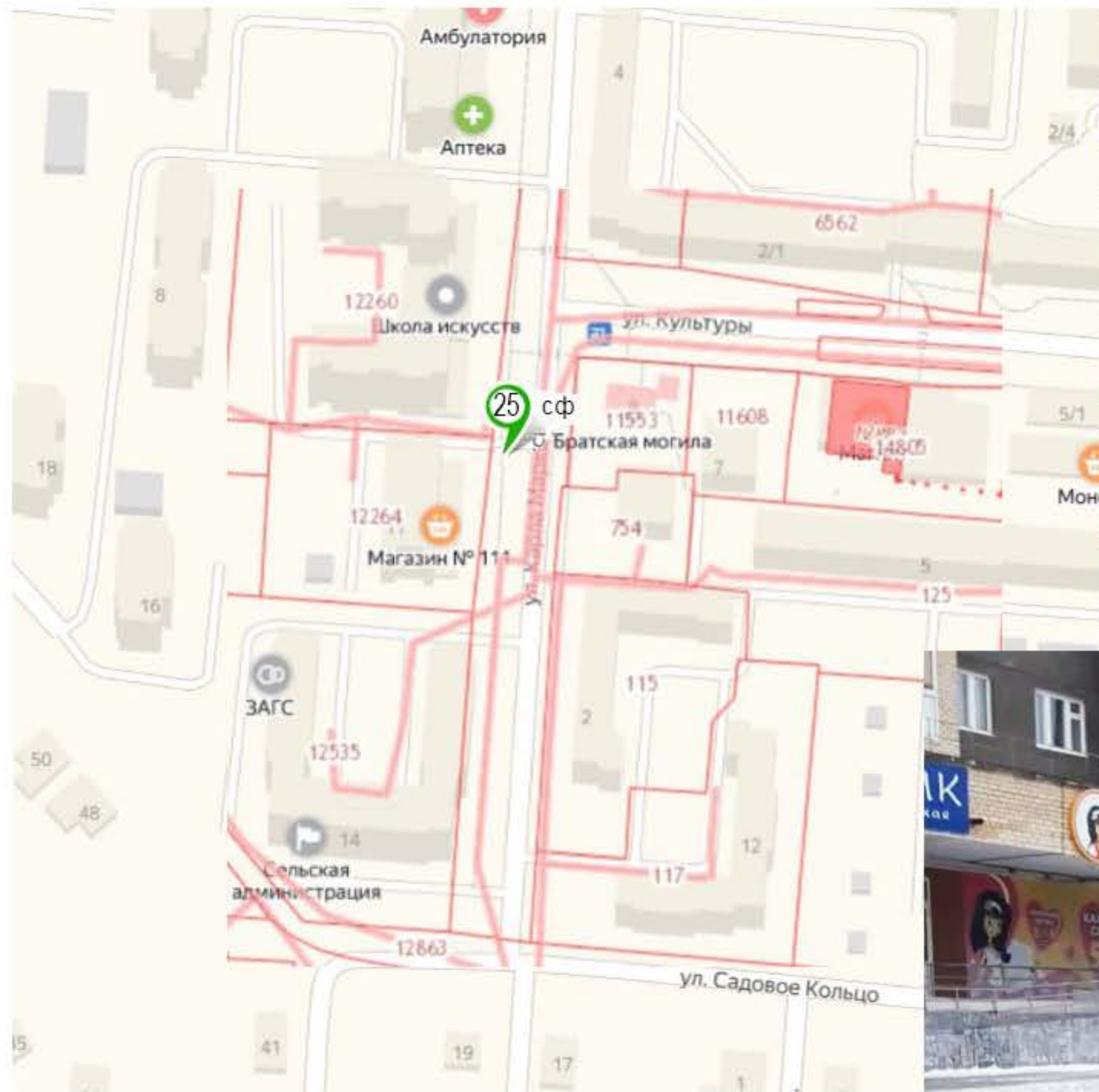


# д. Кондратово



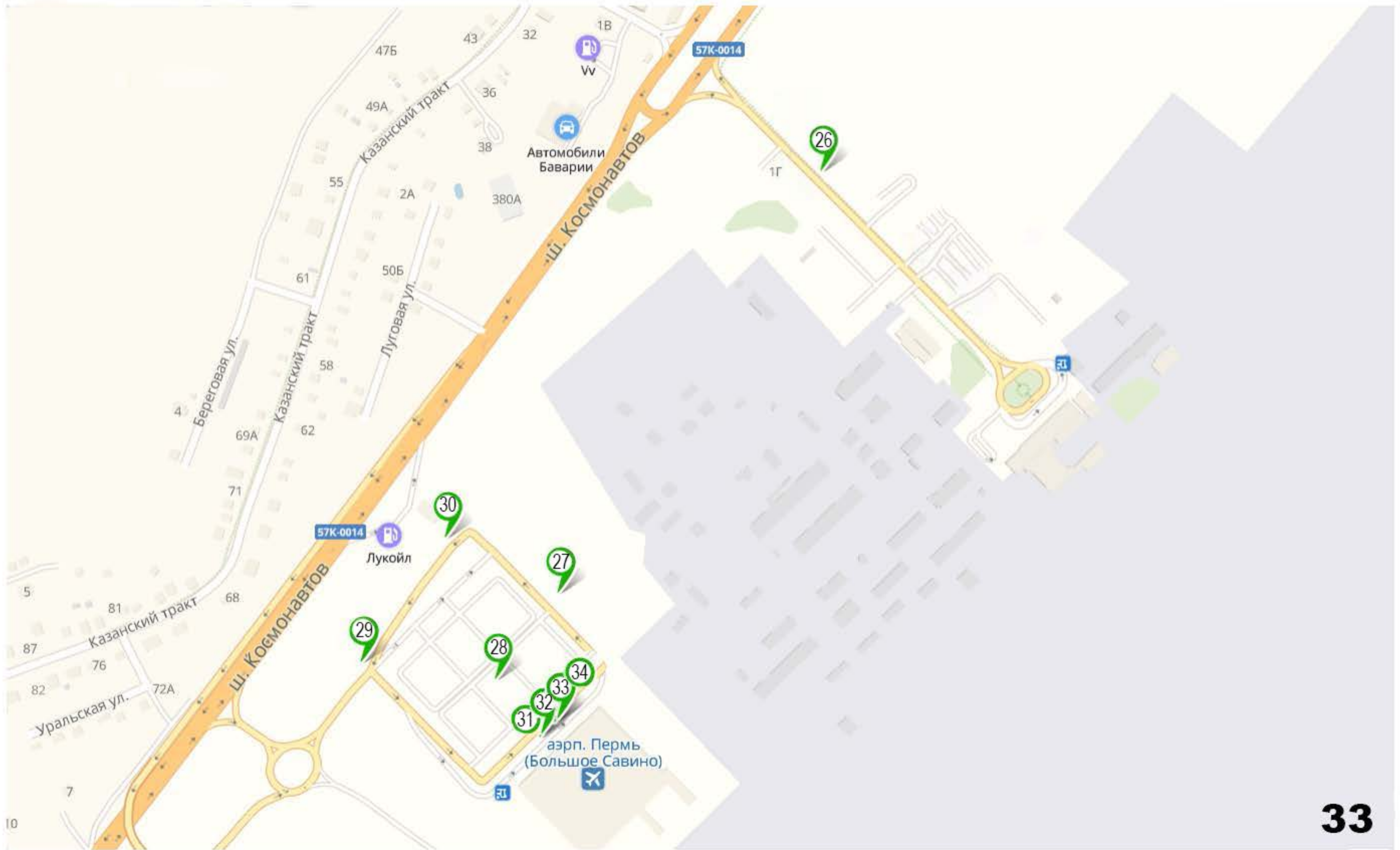


# д. Кондратово

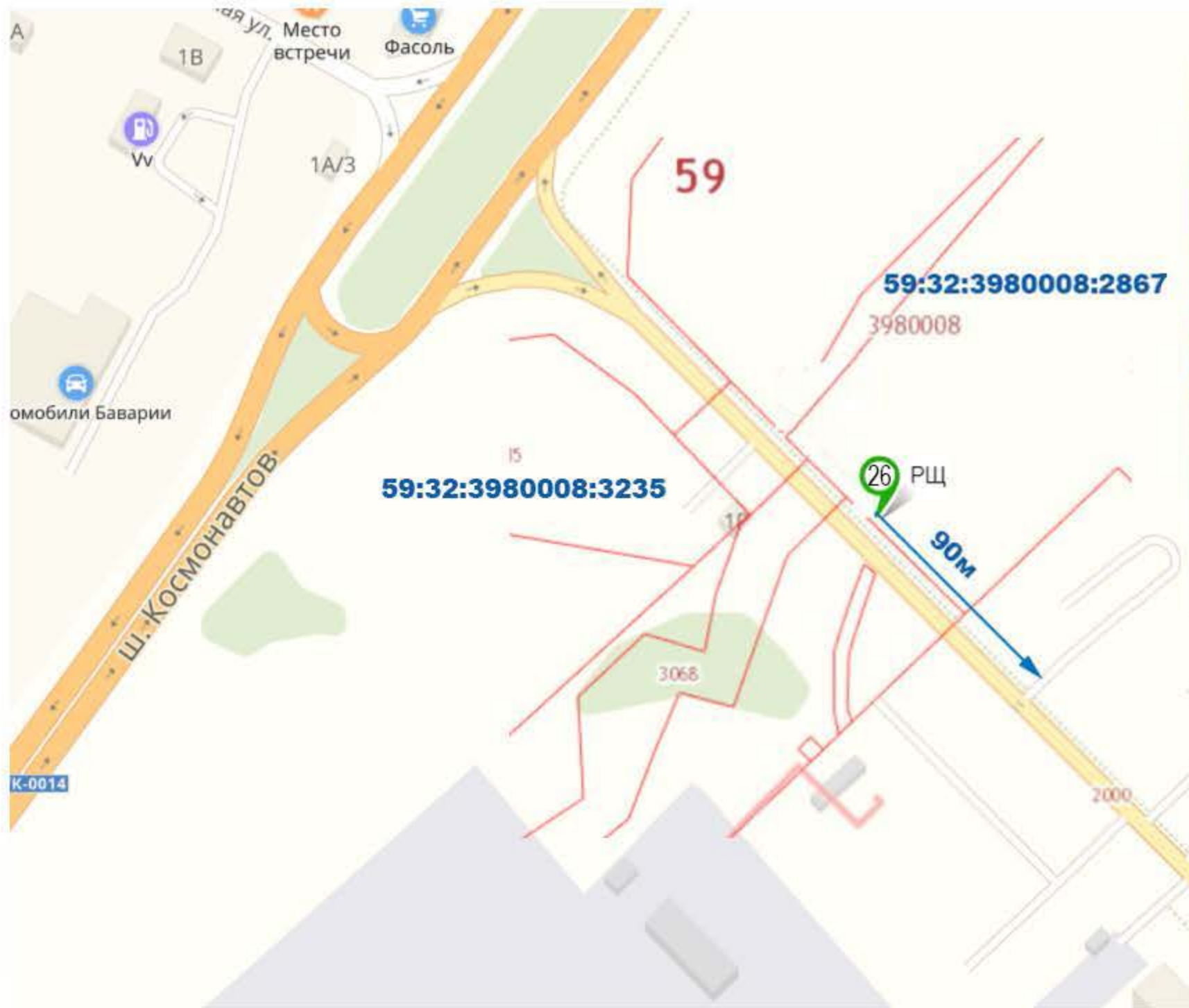


# аэропорт Большое Савино

## Обзорный план территории



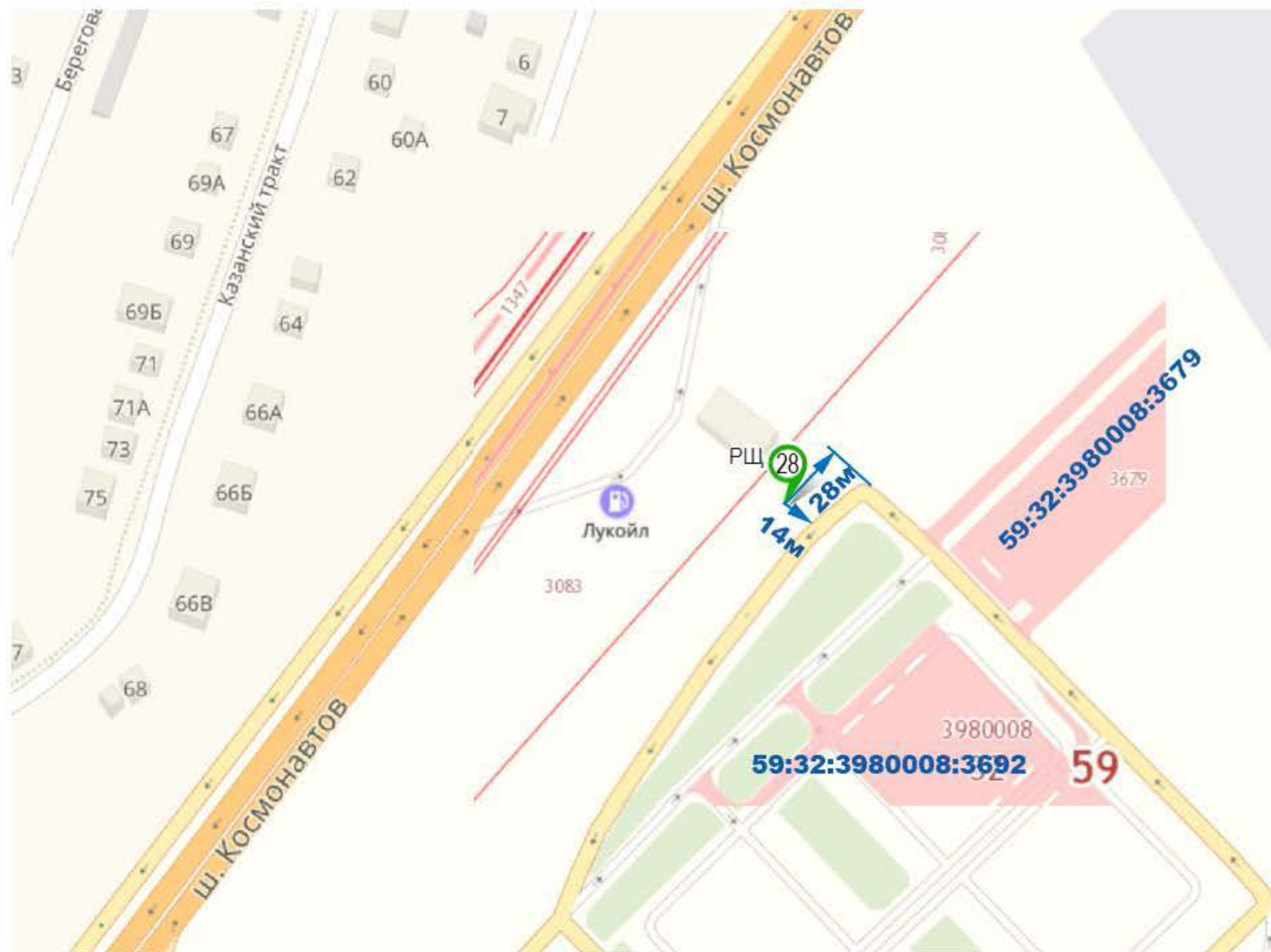
# аэропорт Большое Савино



# аэропорт Большое Савино



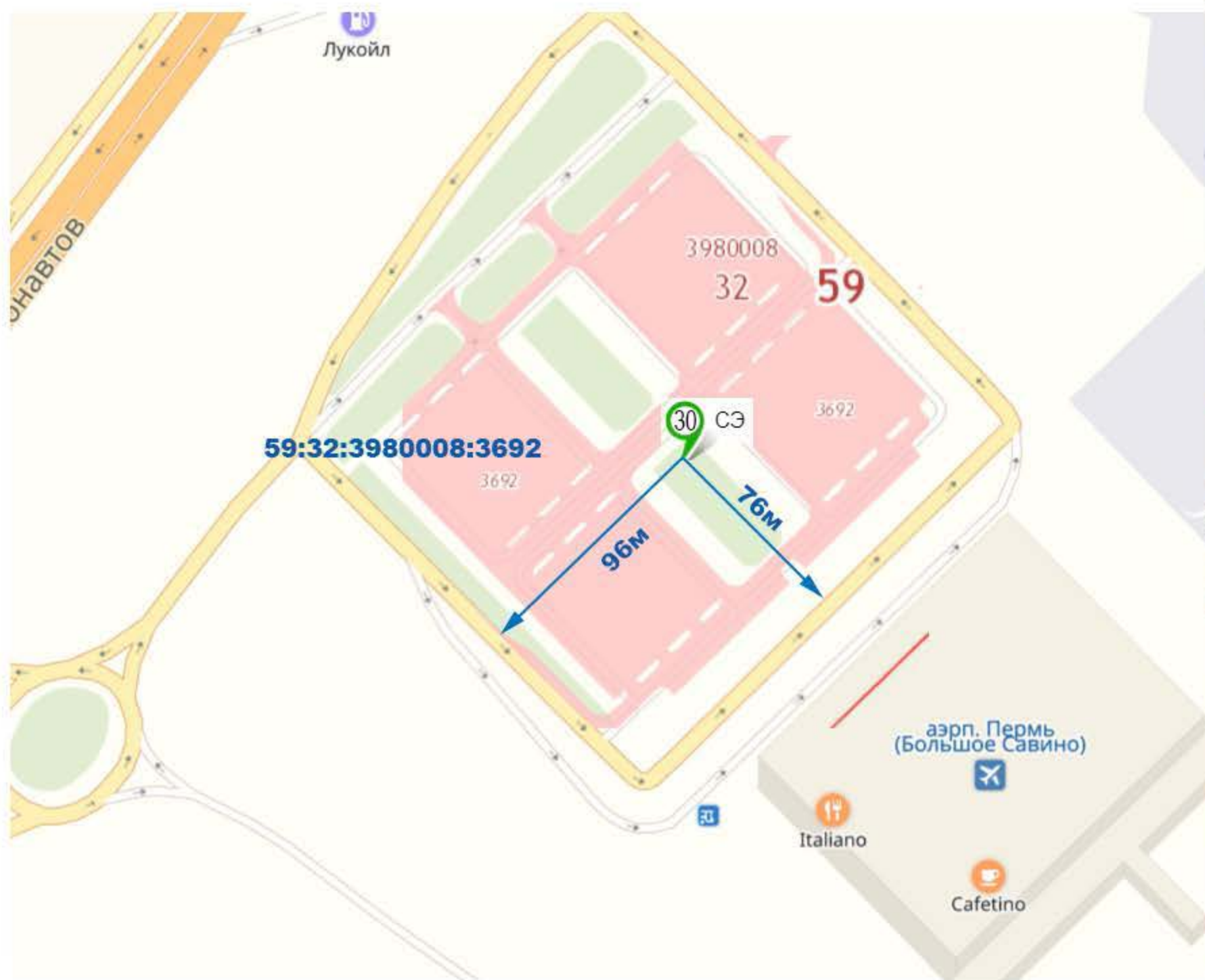
# аэропорт Большое Савино



# аэропорт Большое Савино



# аэропорт Большое Савино

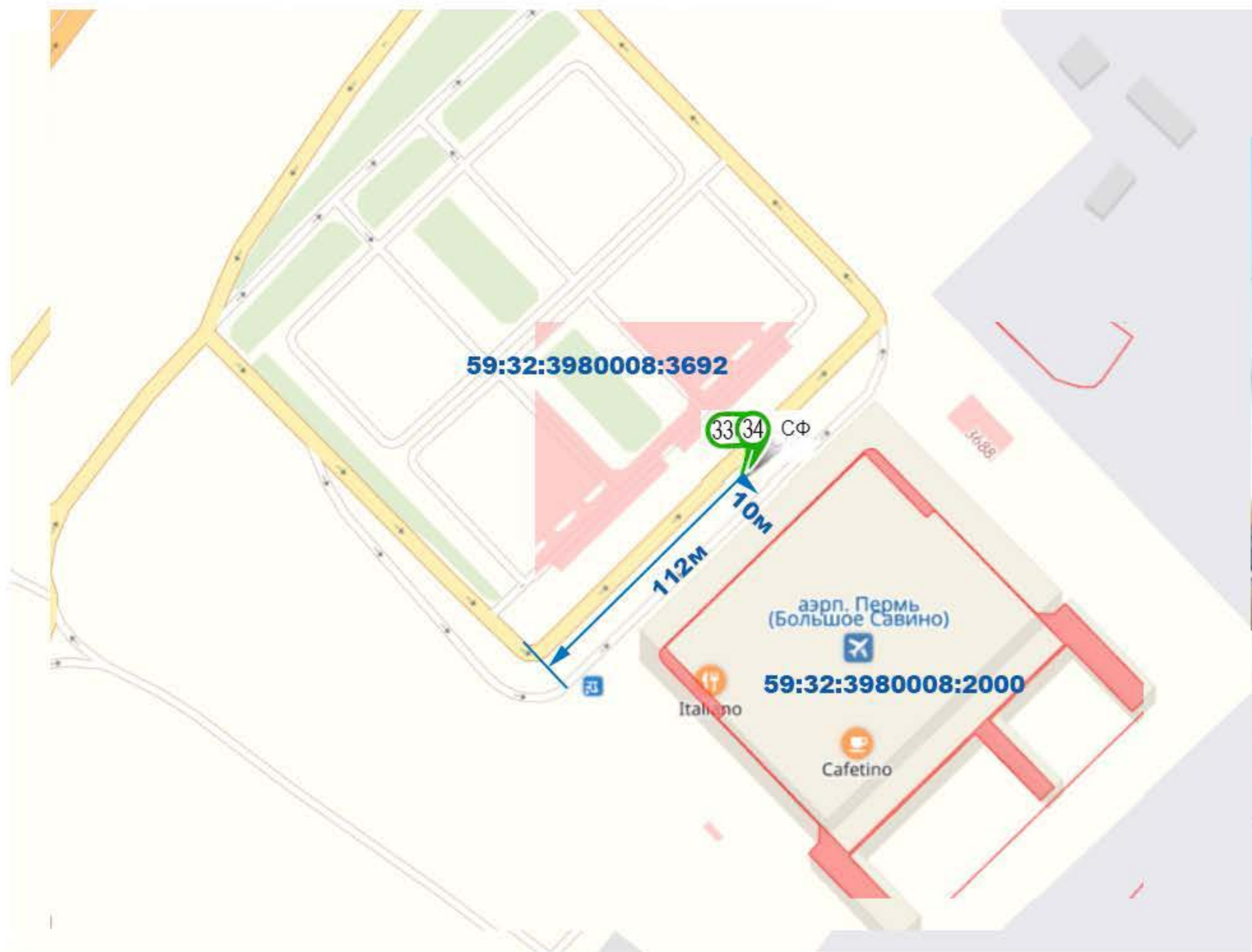


# аэропорт Большое Савино



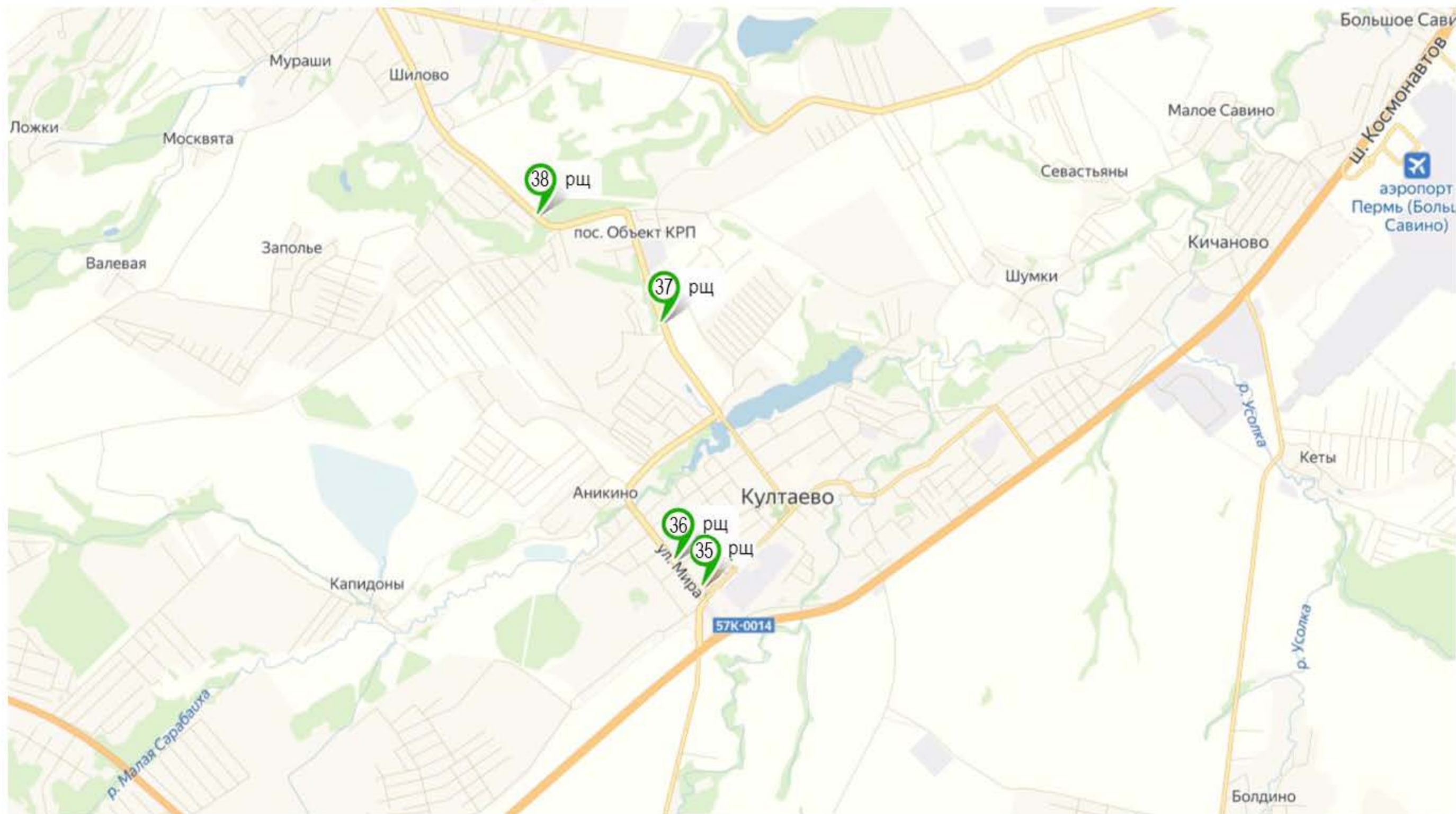


# аэропорт Большое Савино


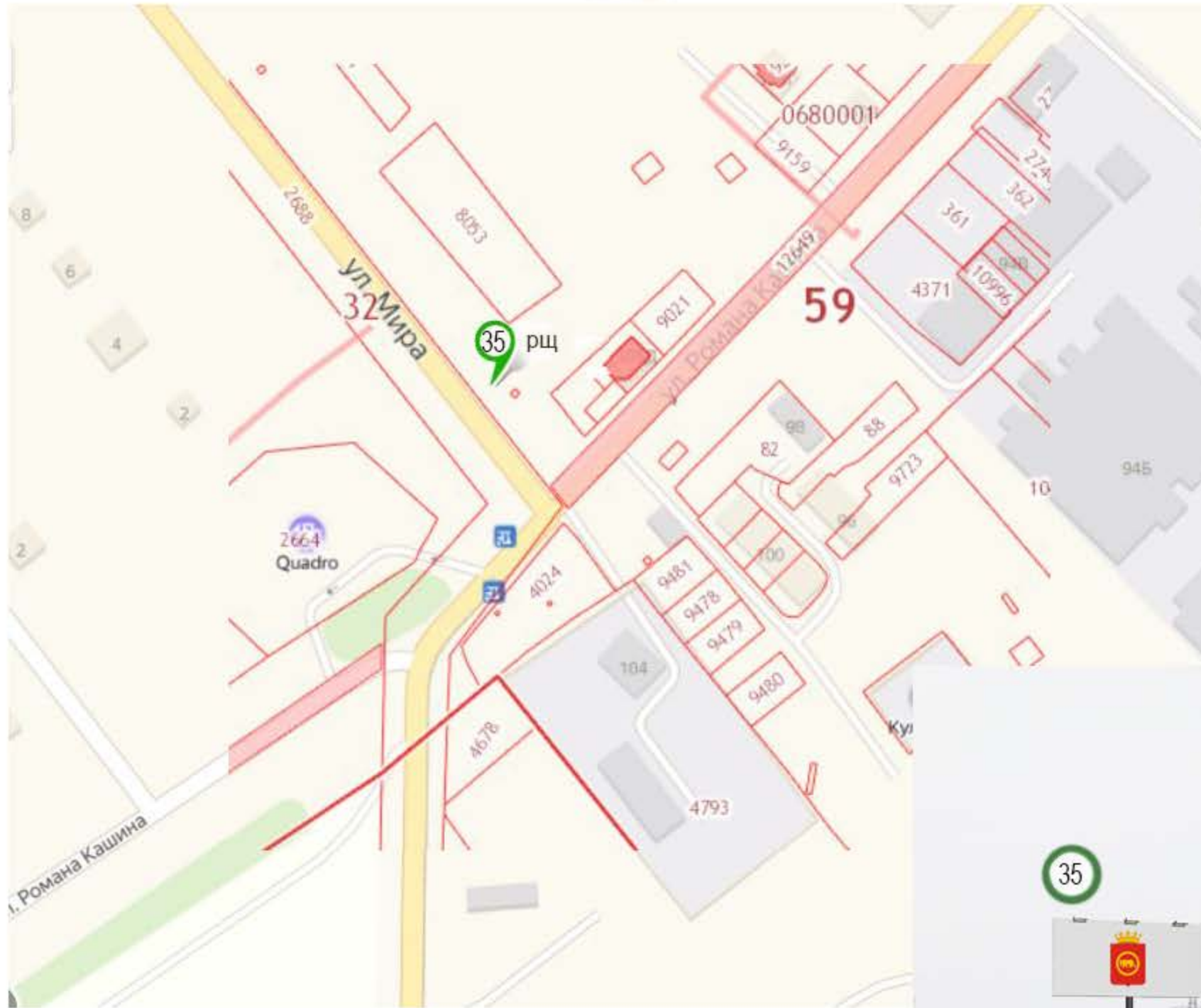


# с. Култаево

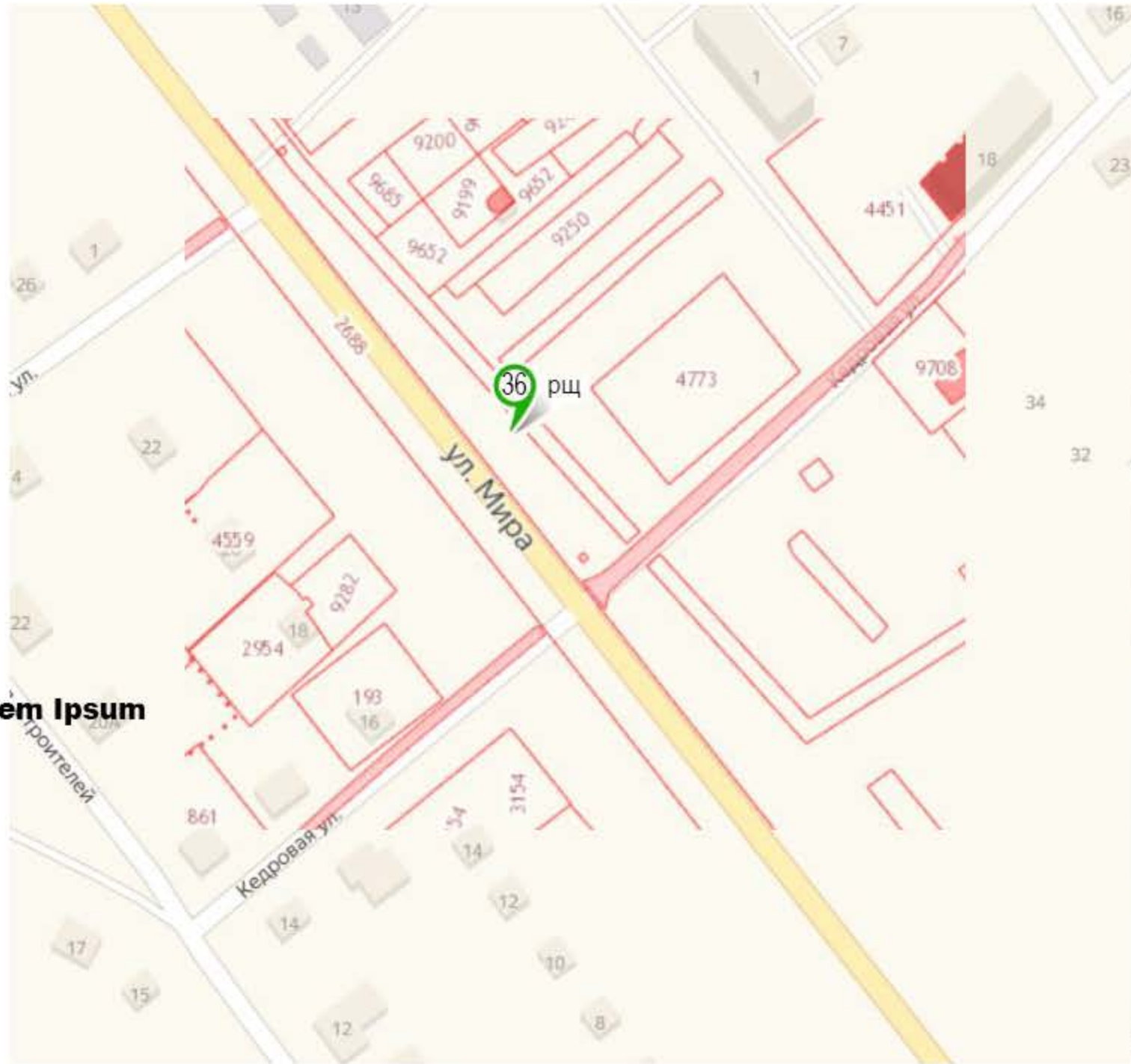
## Обзорный план территории



# с. Култаево



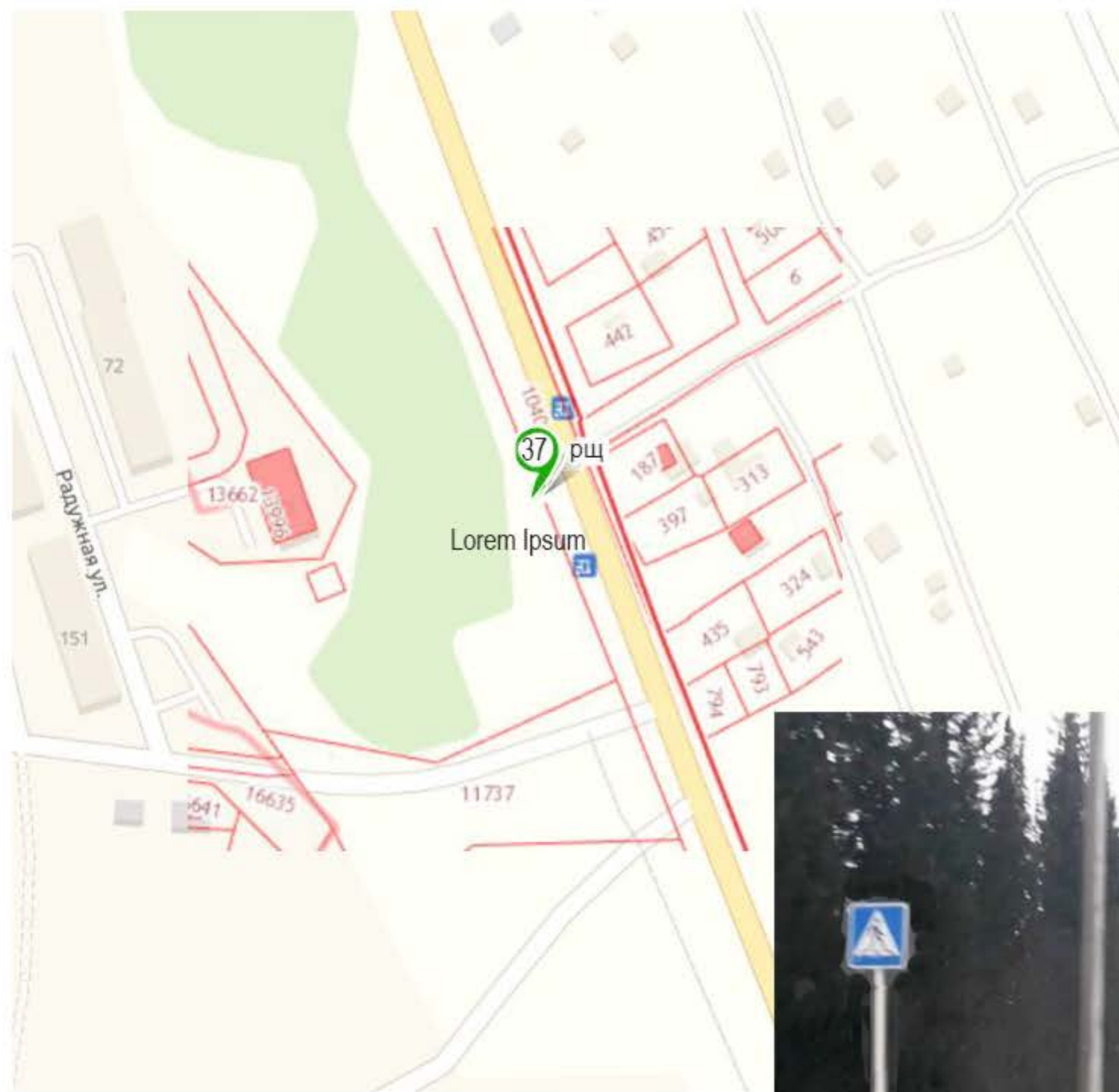
# с. Култаево



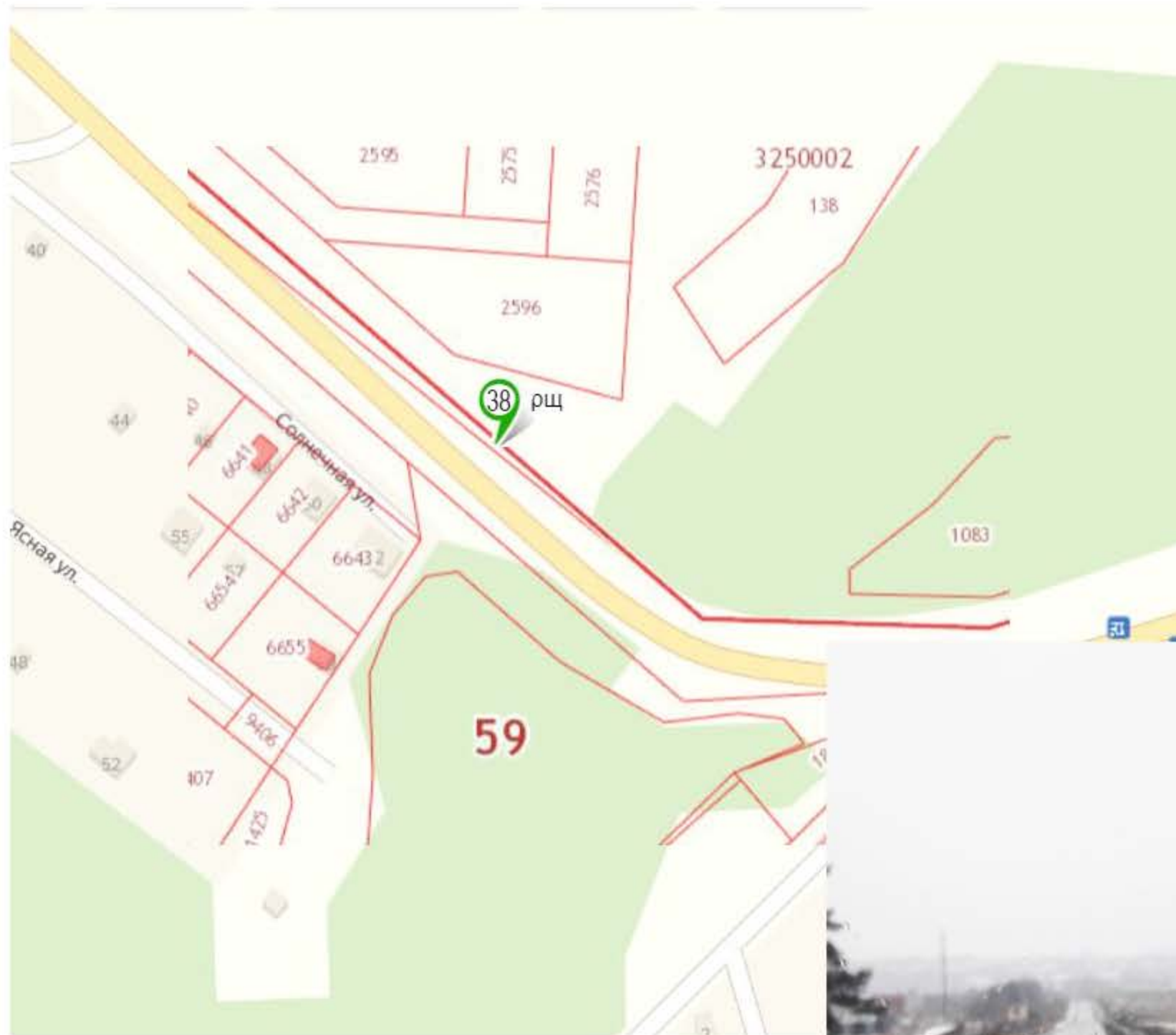
Lorem Ipsum



# с. Култаево



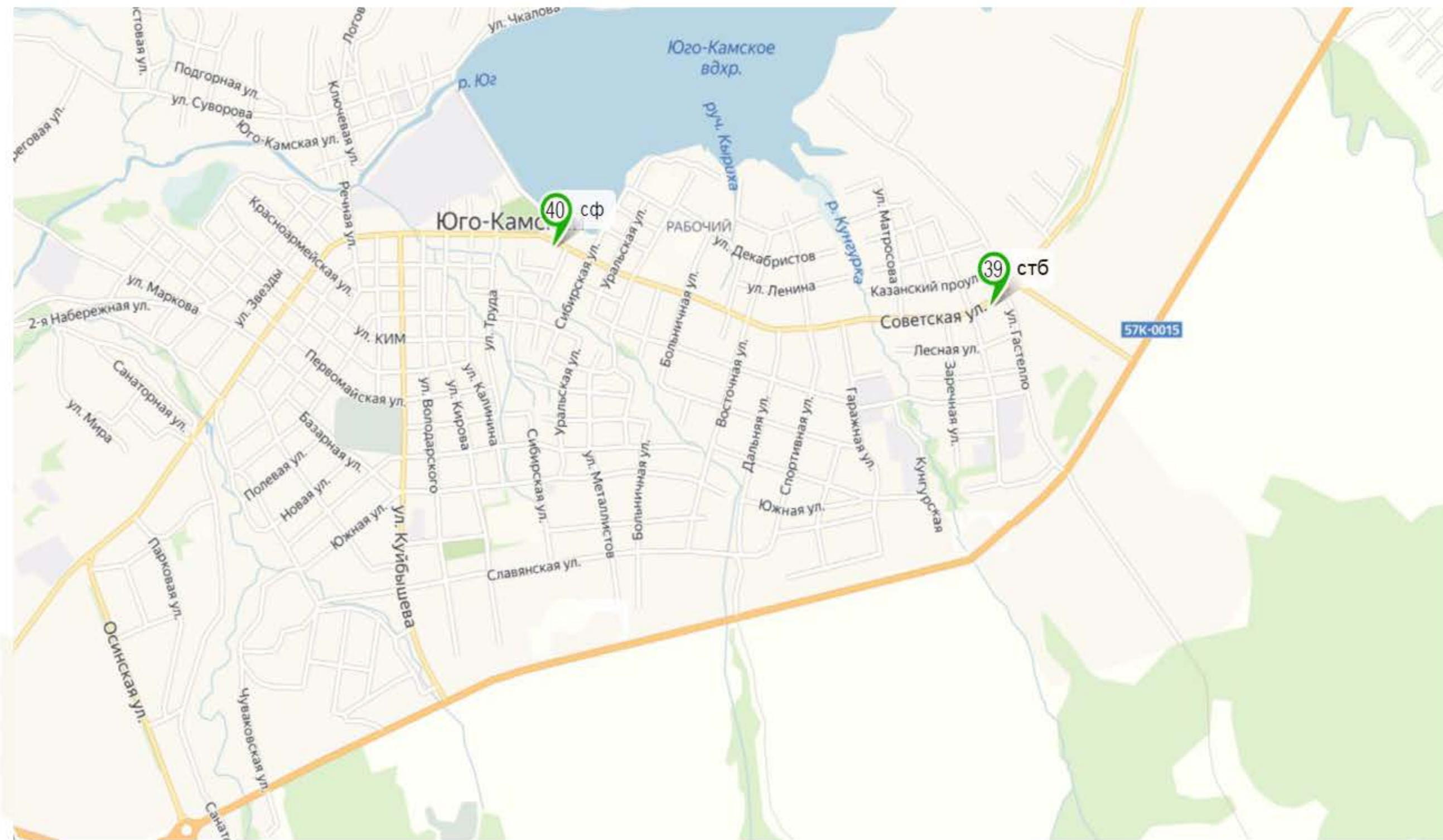
# с. Култаево





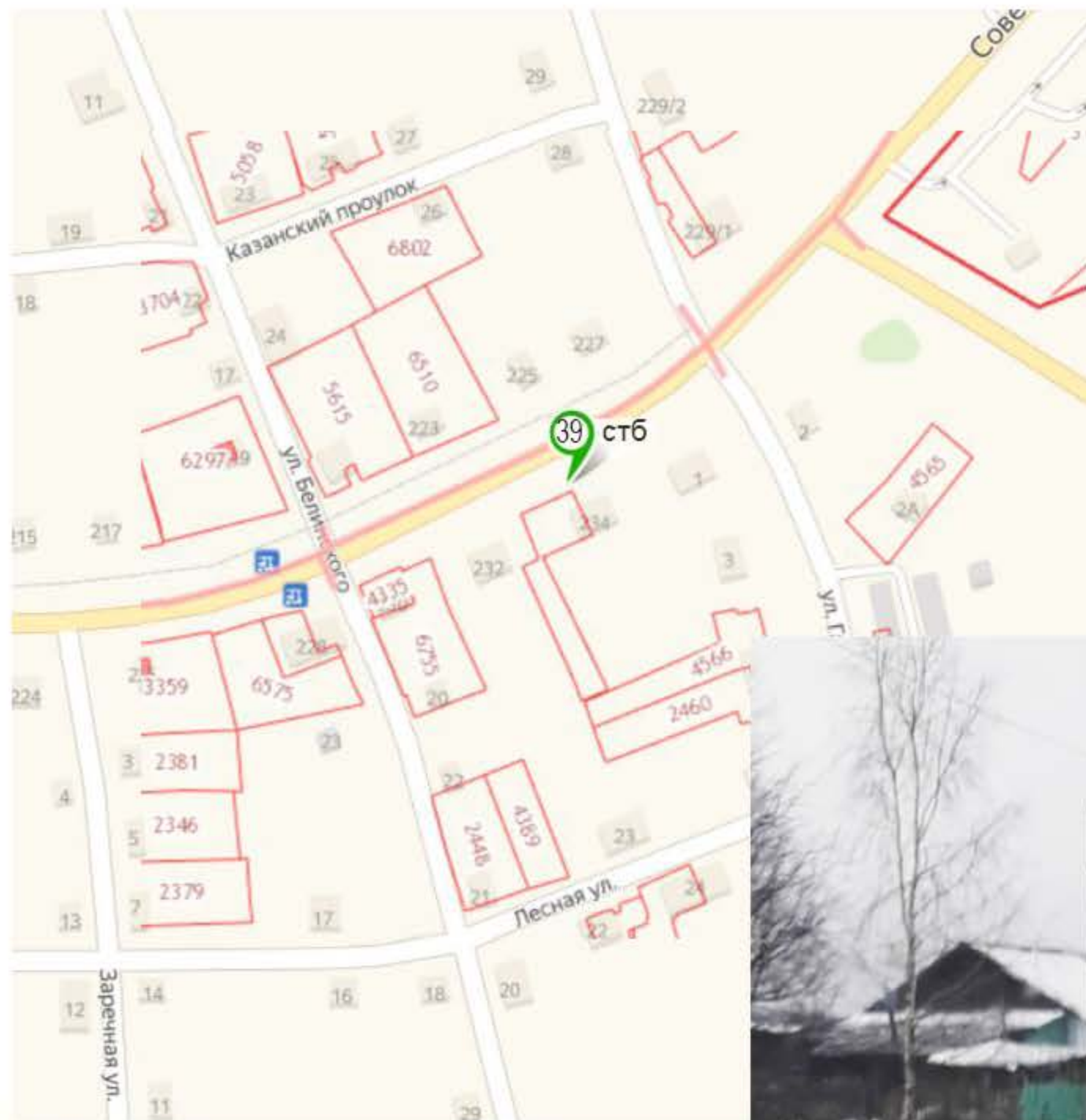
Lorem Ipsum

# п. Юго-Камский

## Обзорный план территории


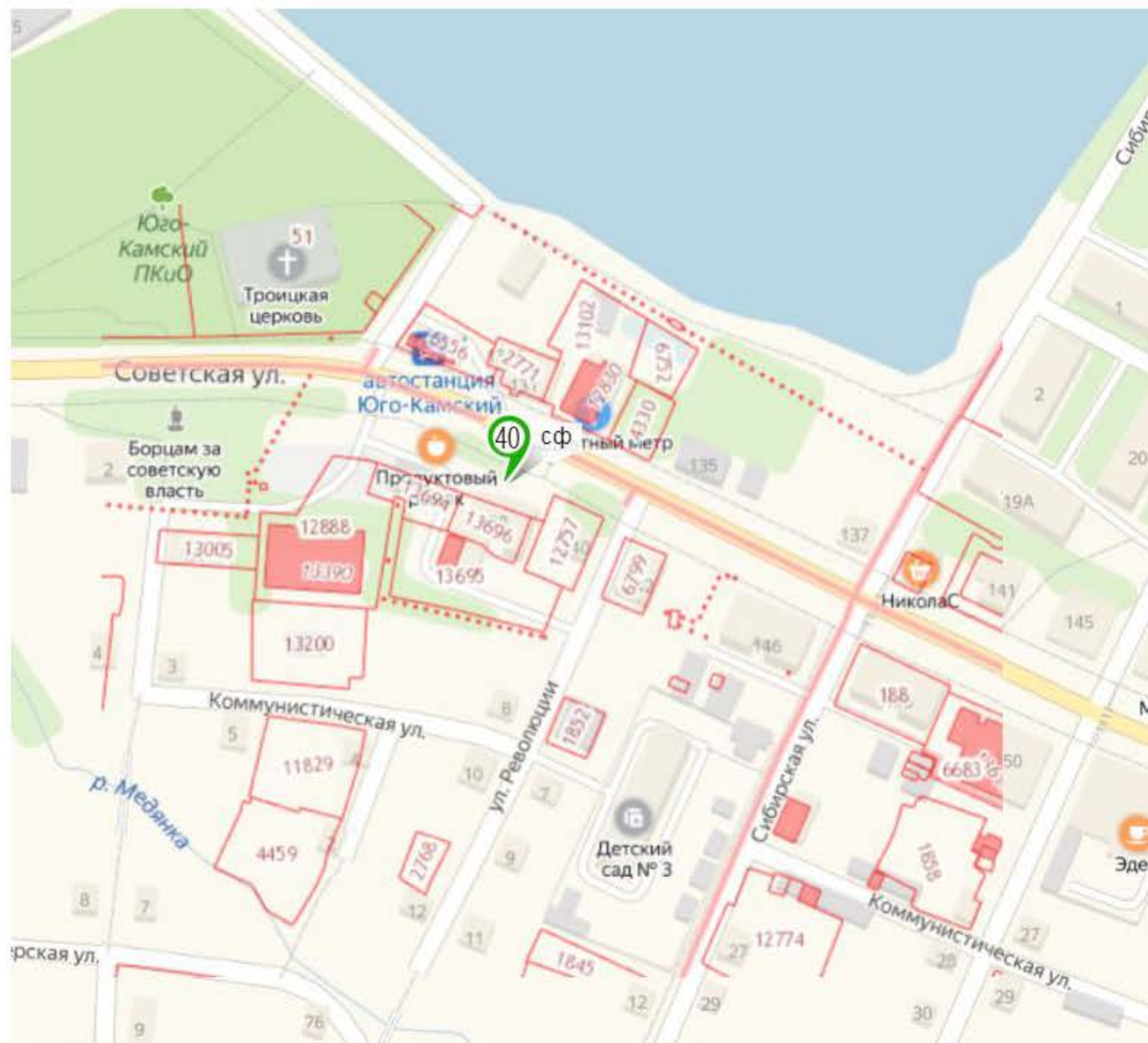


# п. Юго-Камский



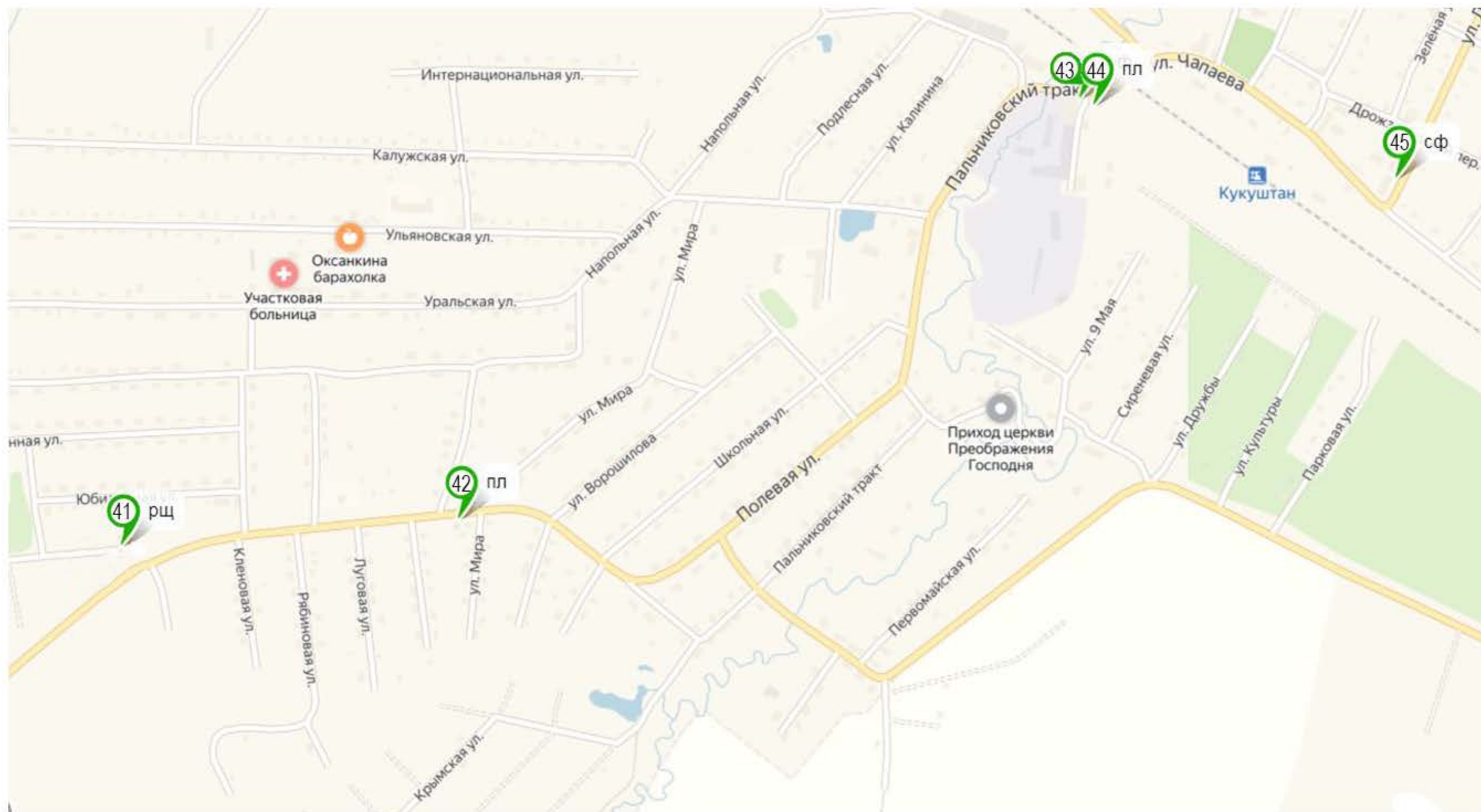


# п. Юго-Камский

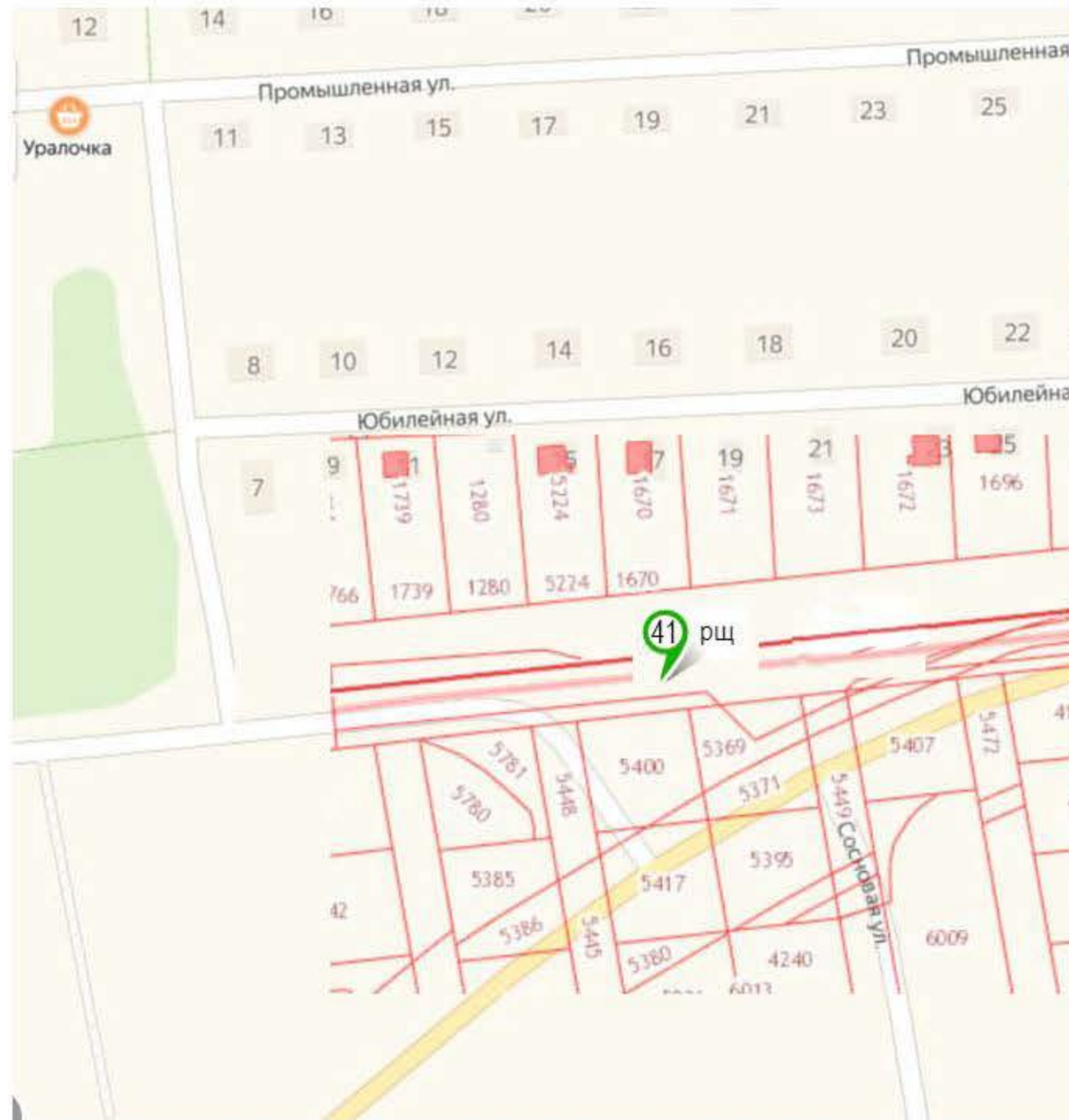


# п. Кукуштан

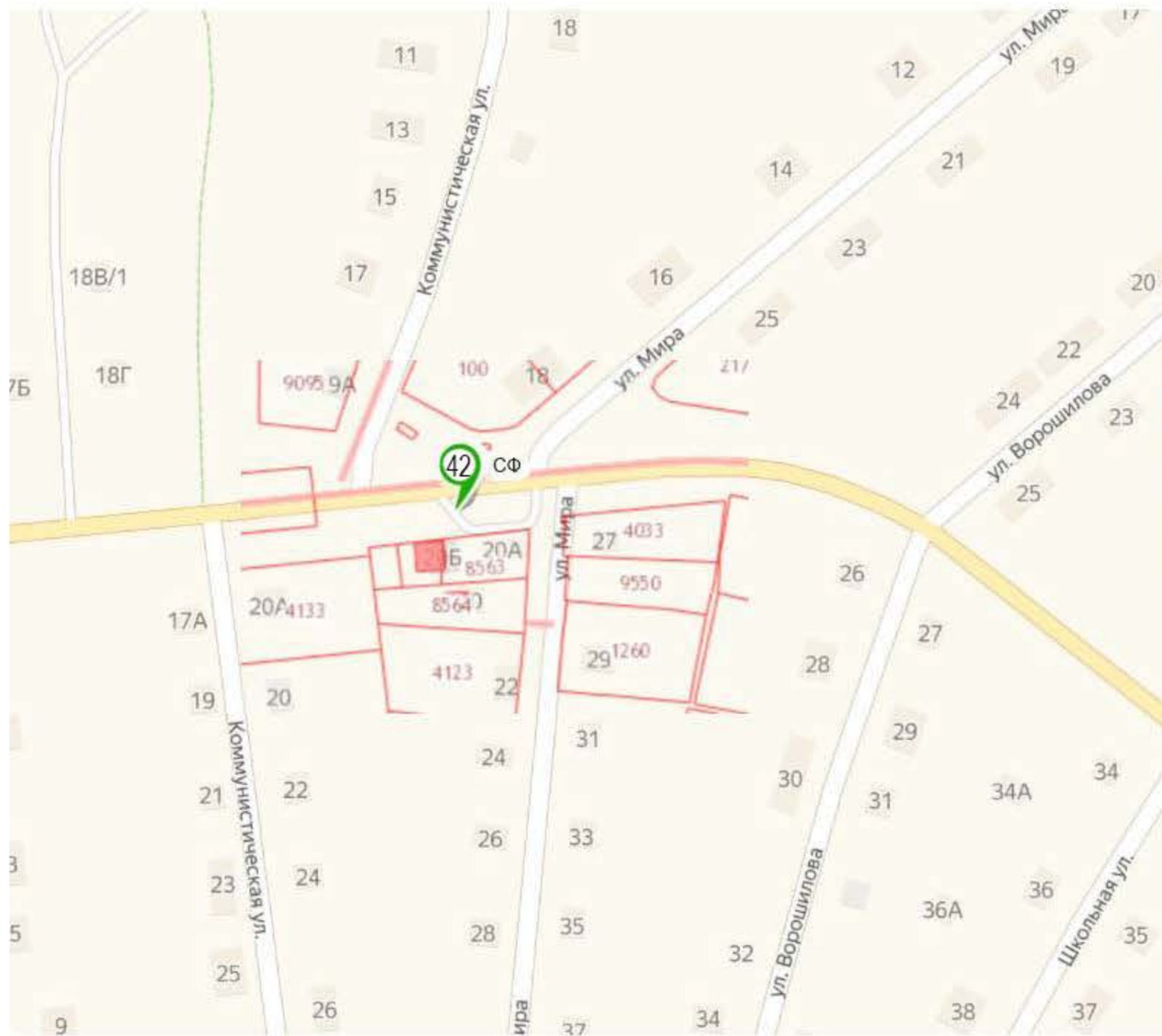
## Обзорный план территории




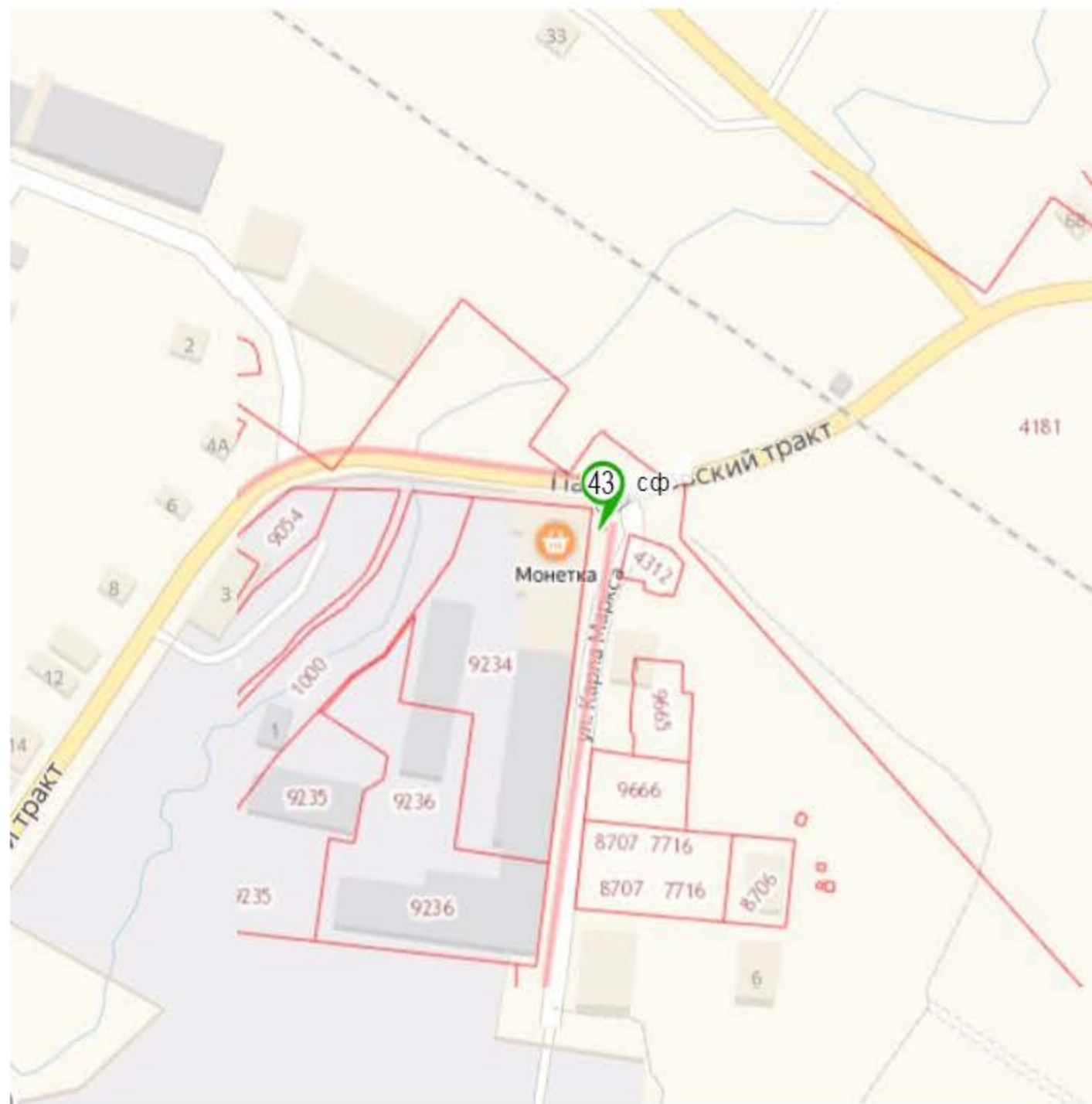
# п. Кукуштан



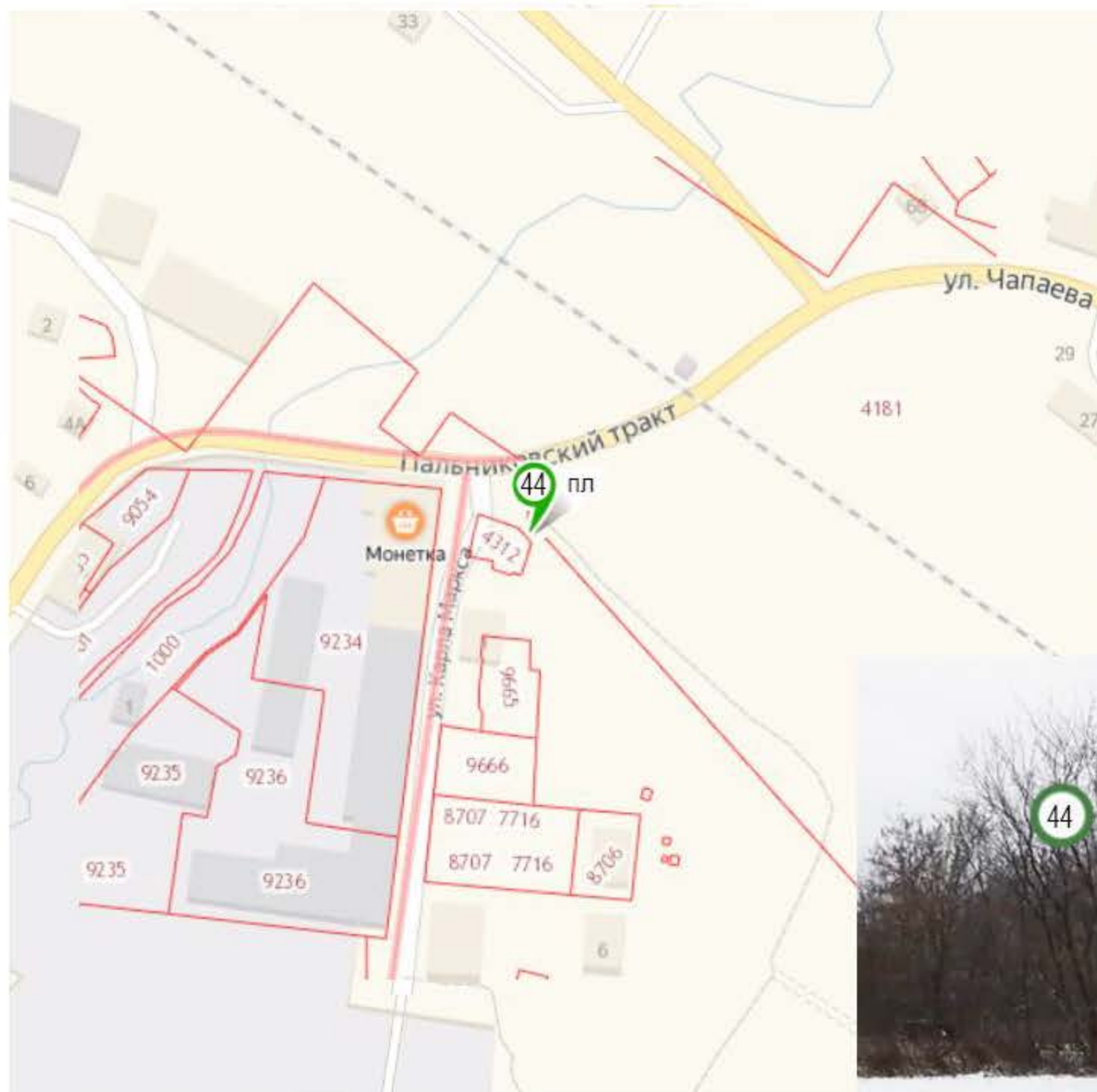
# п. Кукуштан




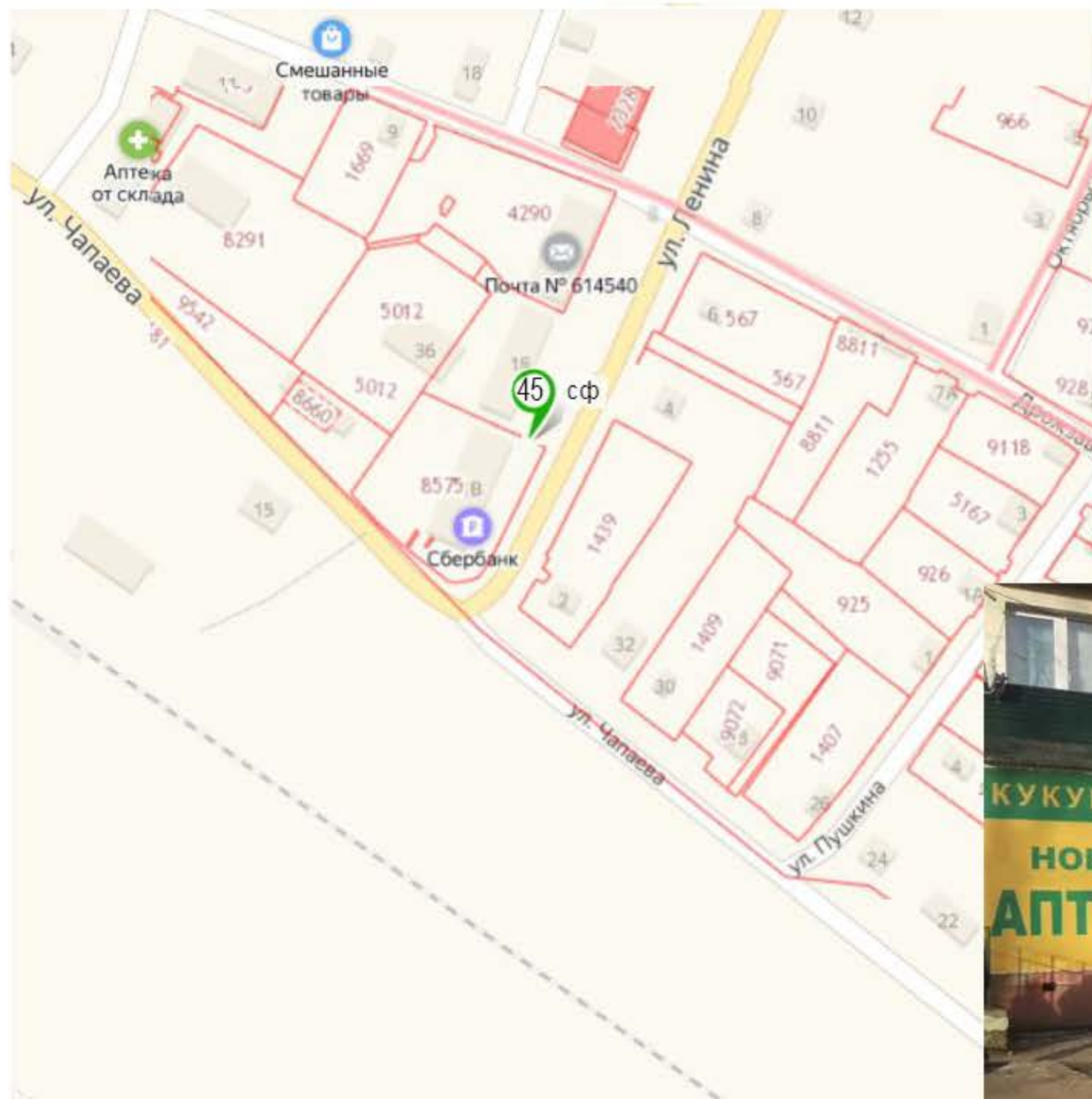
# п. Кукуштан



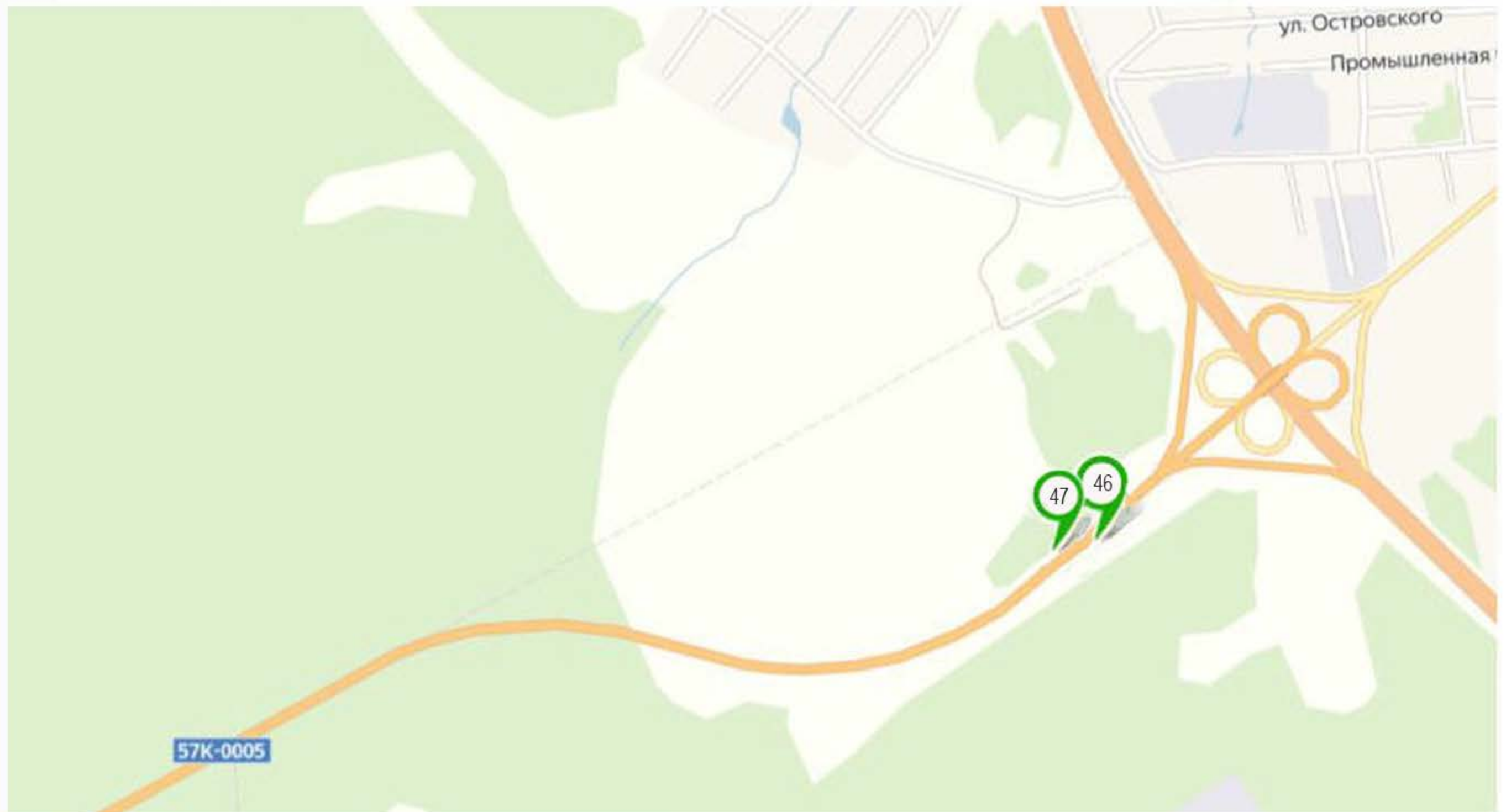
# п. Кукуштан



# п. Кукуштан



## п. Кукуштан - с. Нижний Пальник Обзорный план территории



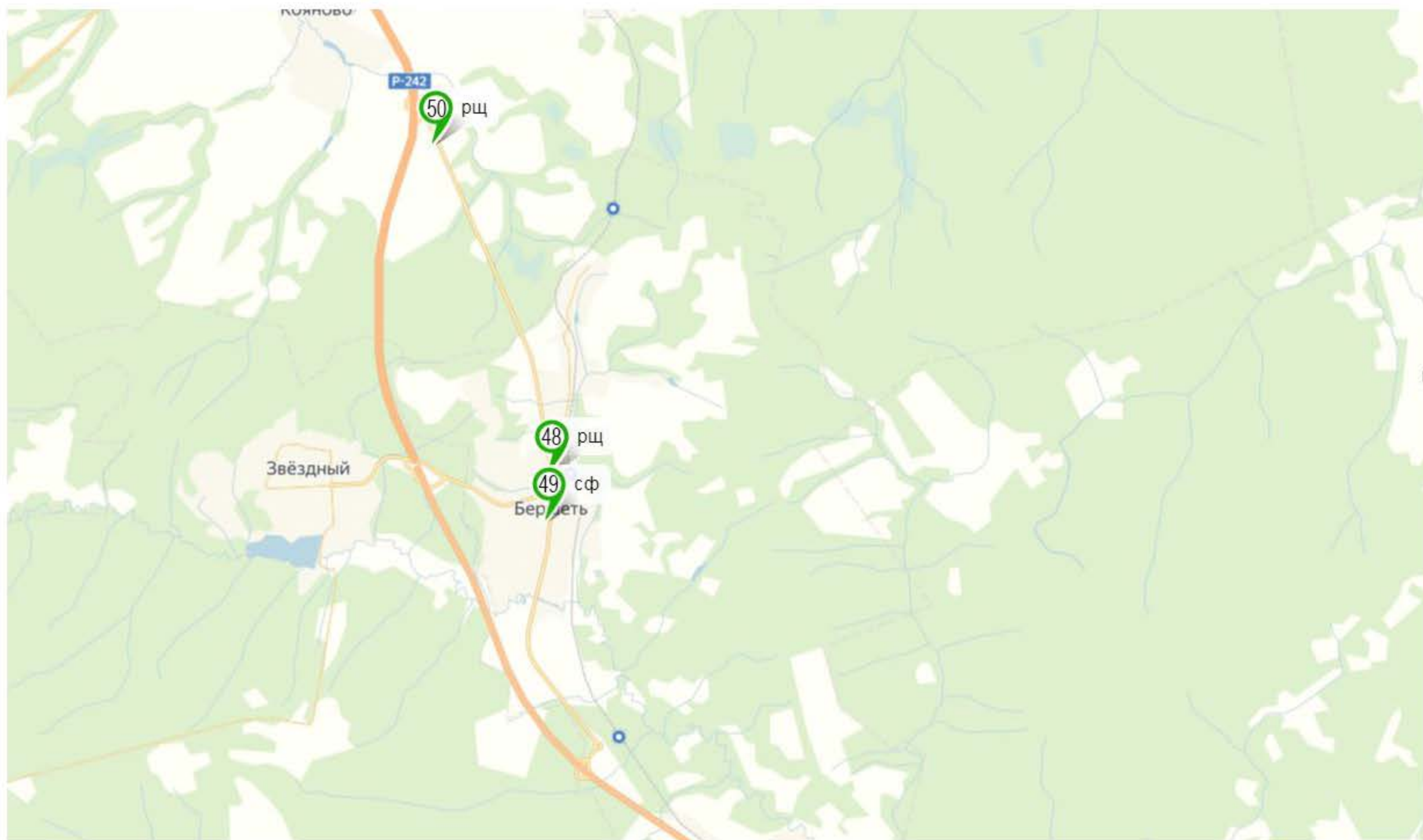


# п. Кукуштан - с. Нижний Пальник

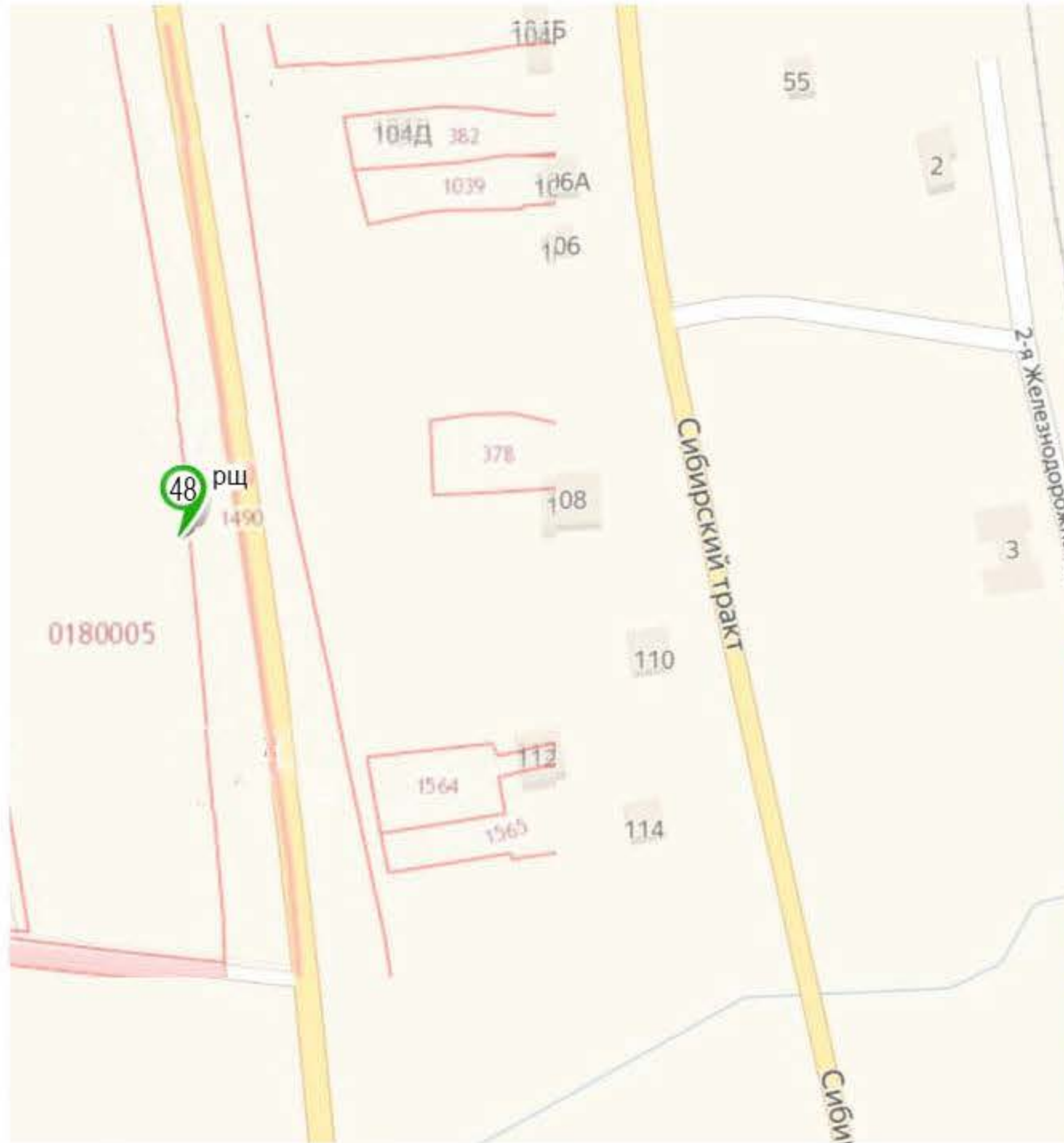


# с. Бершеть

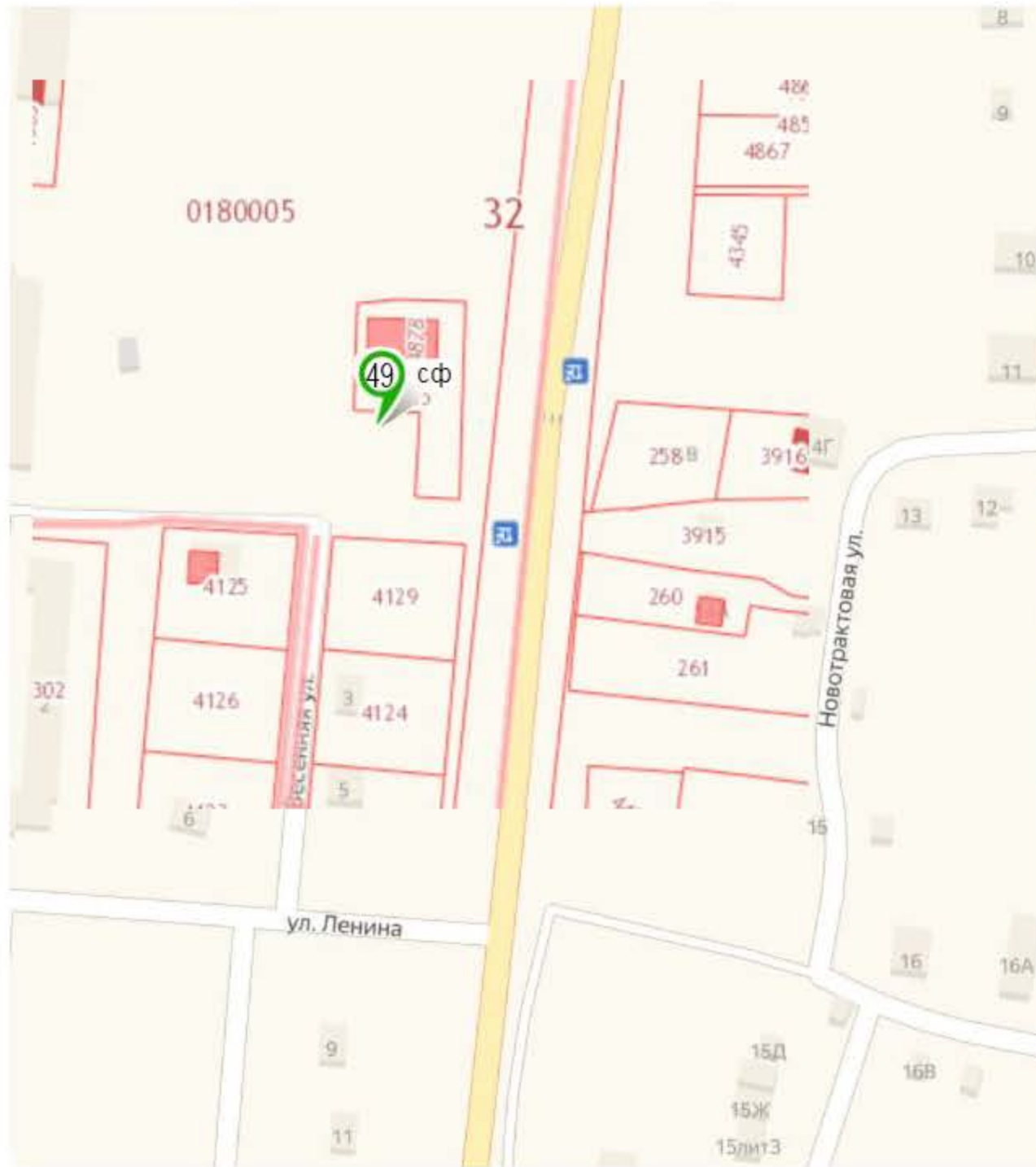
## Обзорный план территории



# с. Бершеть



# с. Бершеть

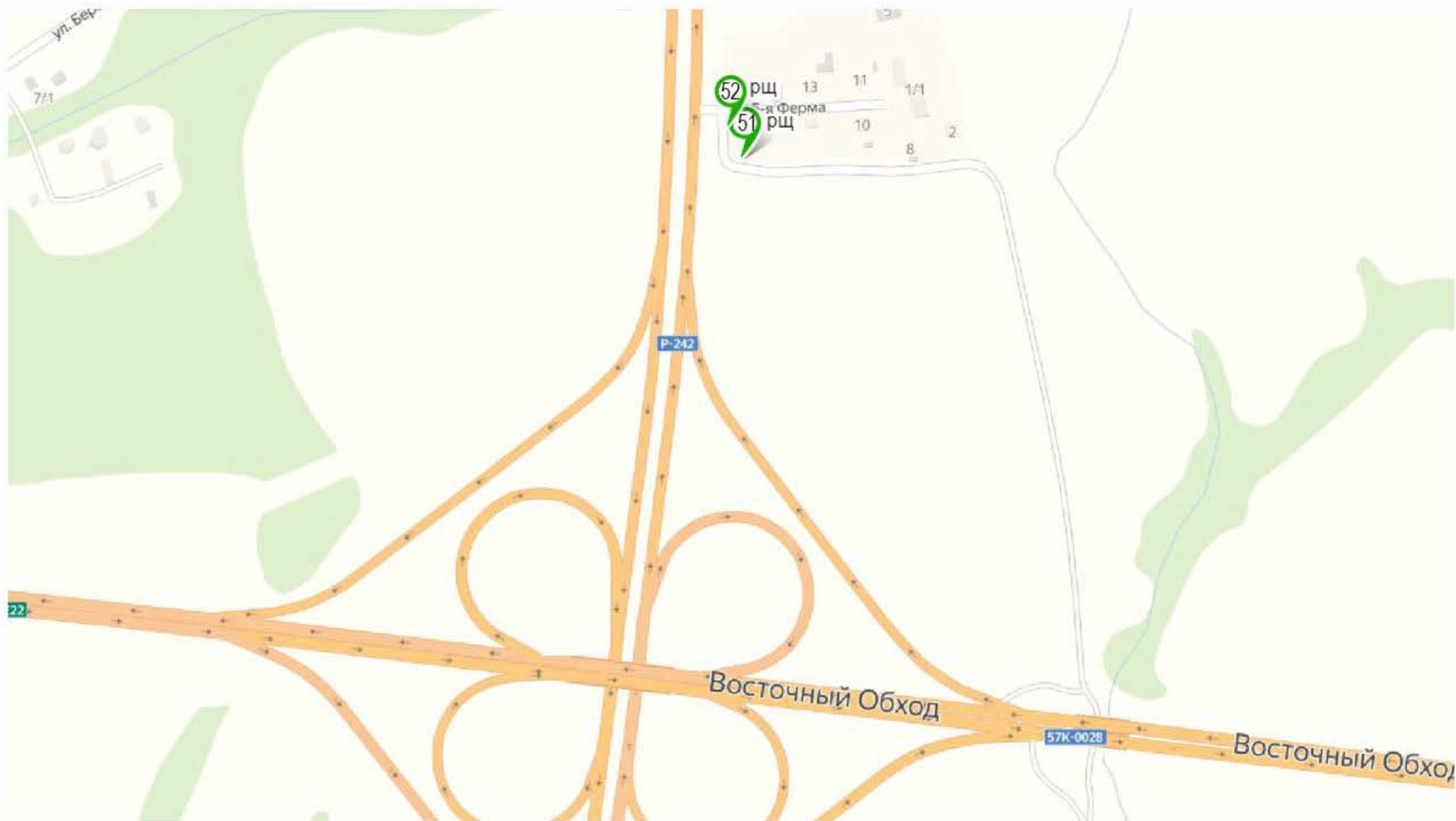


# с. Бершеть



# ул. 5-я Ферма

## Обзорный план территории

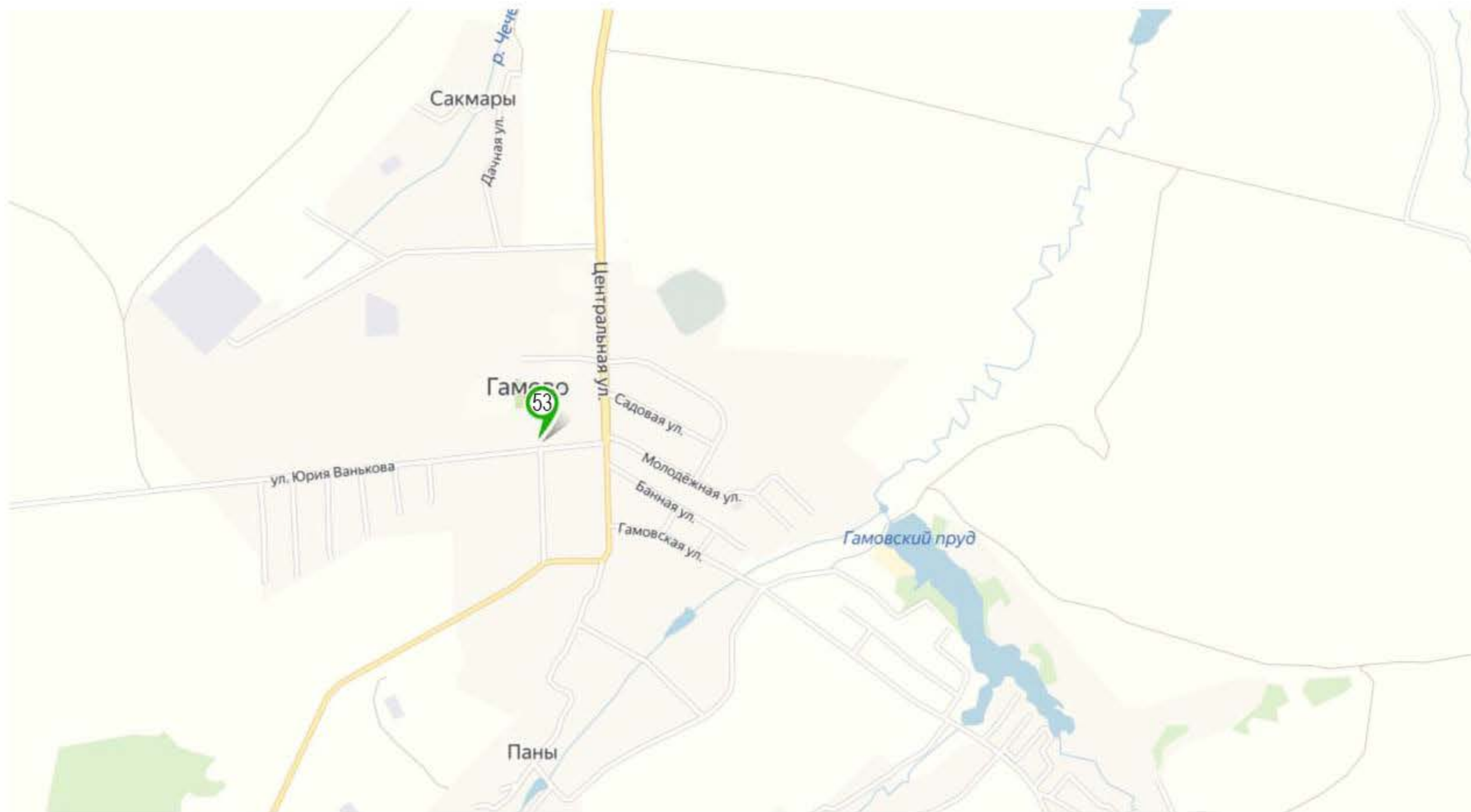


# ул. 5-я Ферма



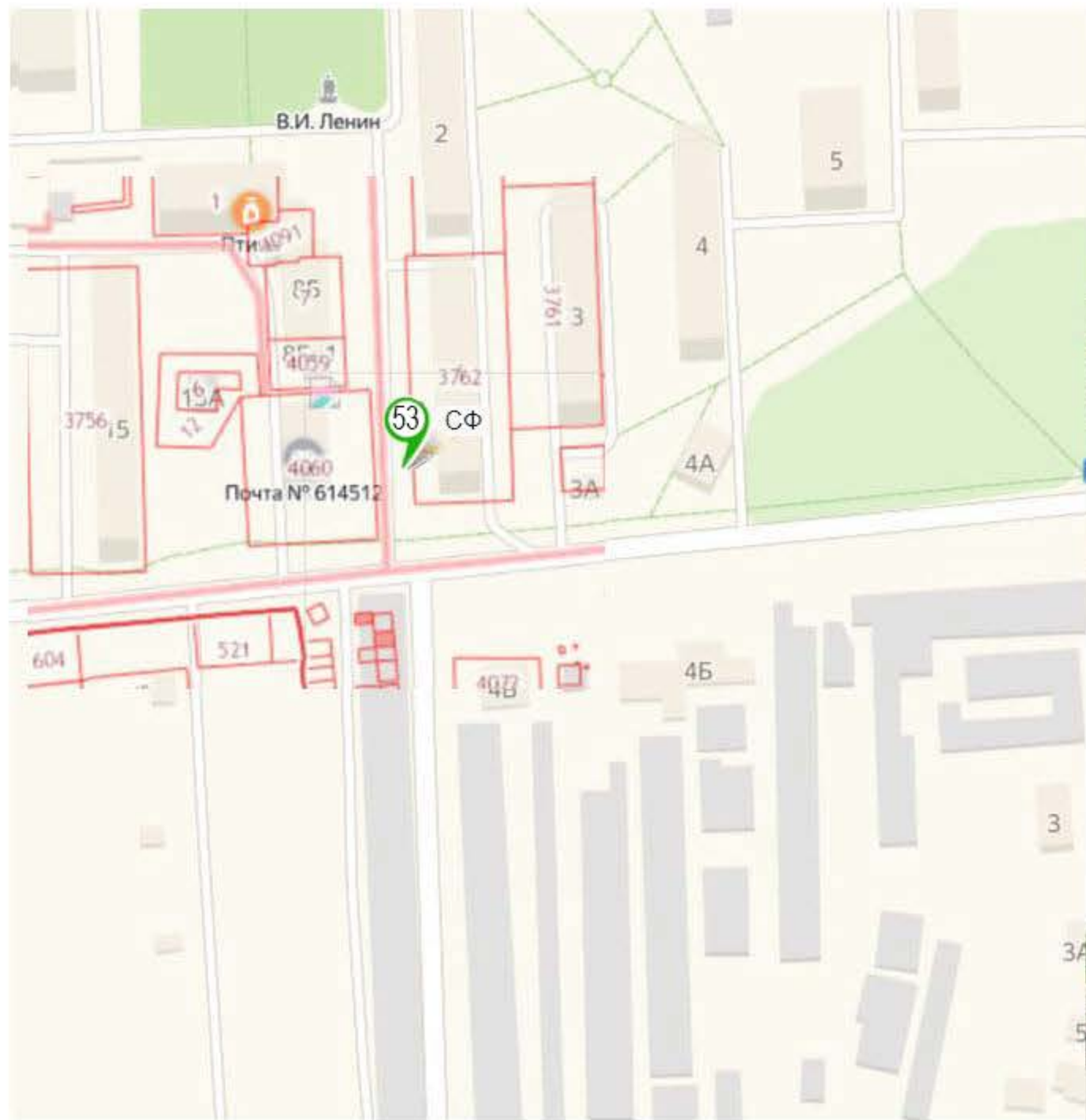
# с. Гамова

## Обзорный план территории



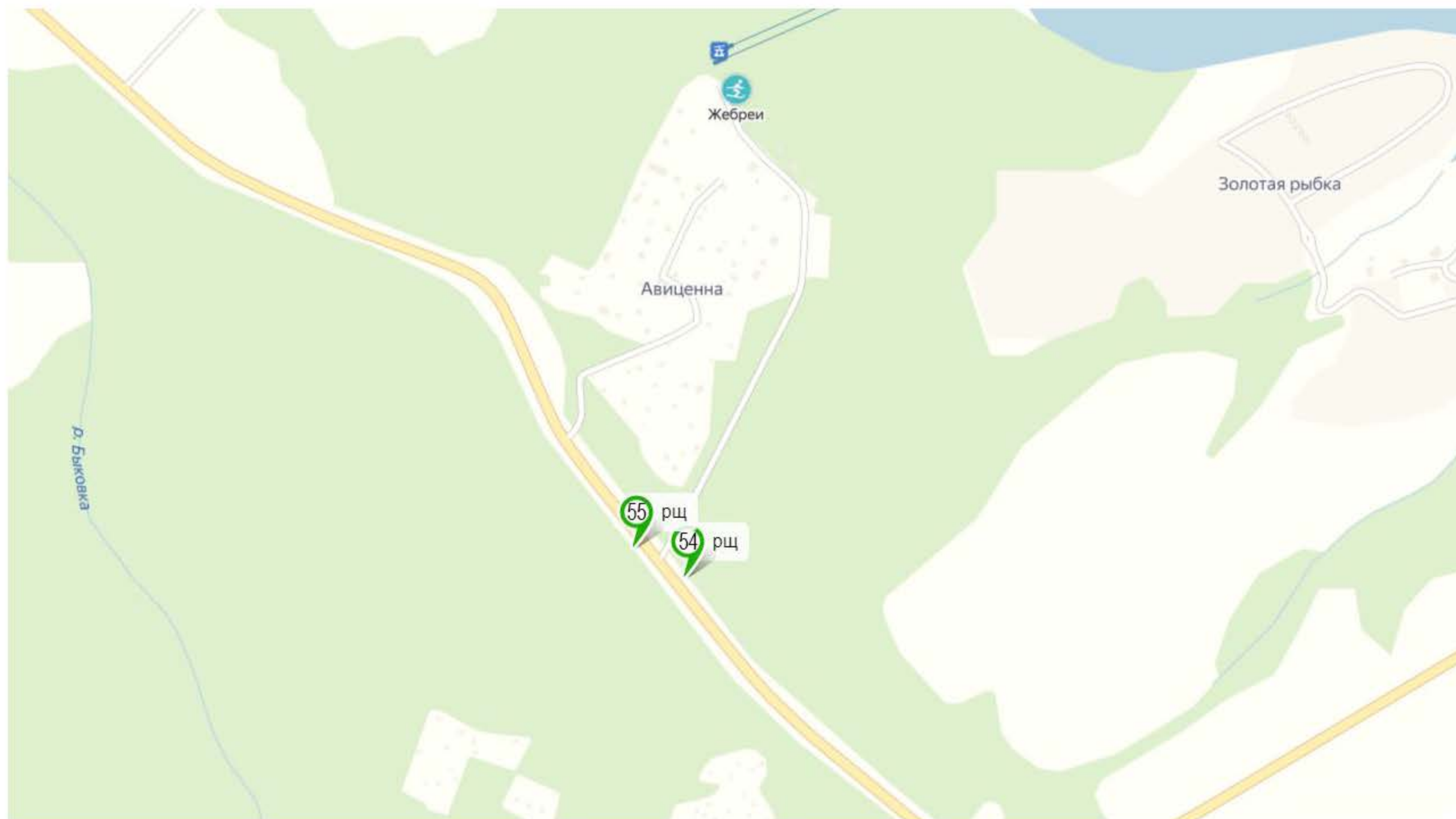


# с. Гамово

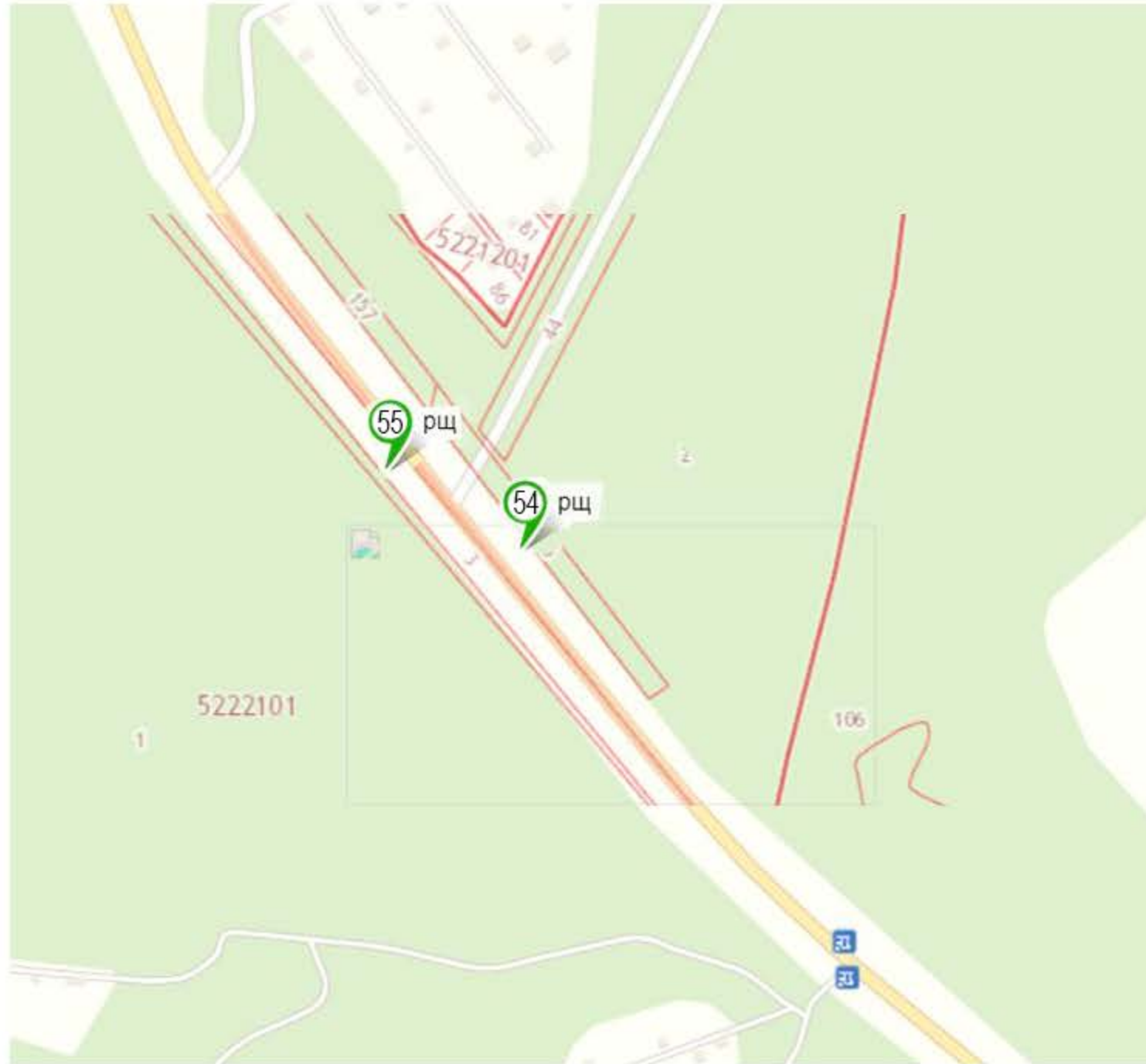


# д. Жебреи

## Обзорный план территории

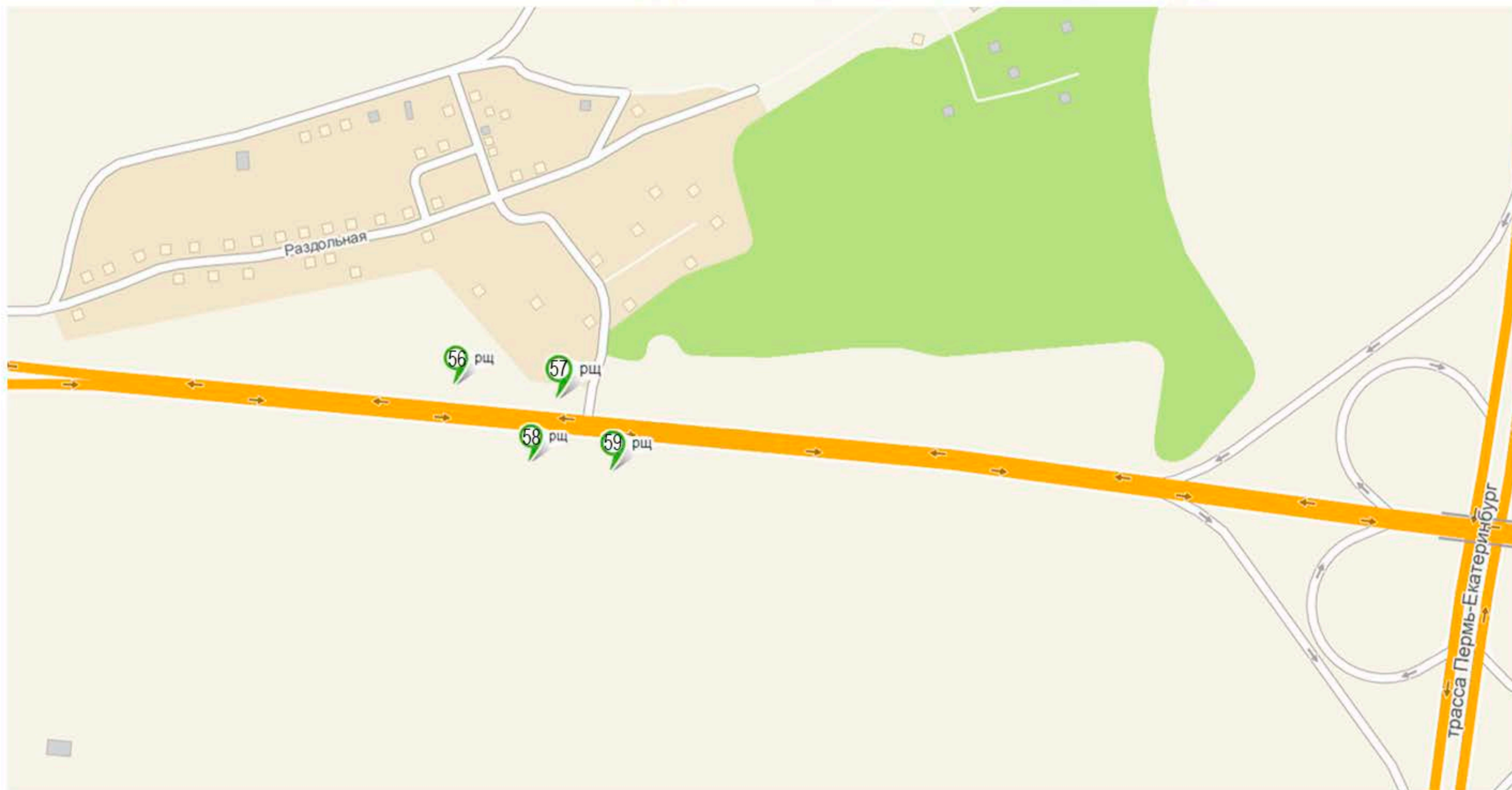


# д. Жебреи

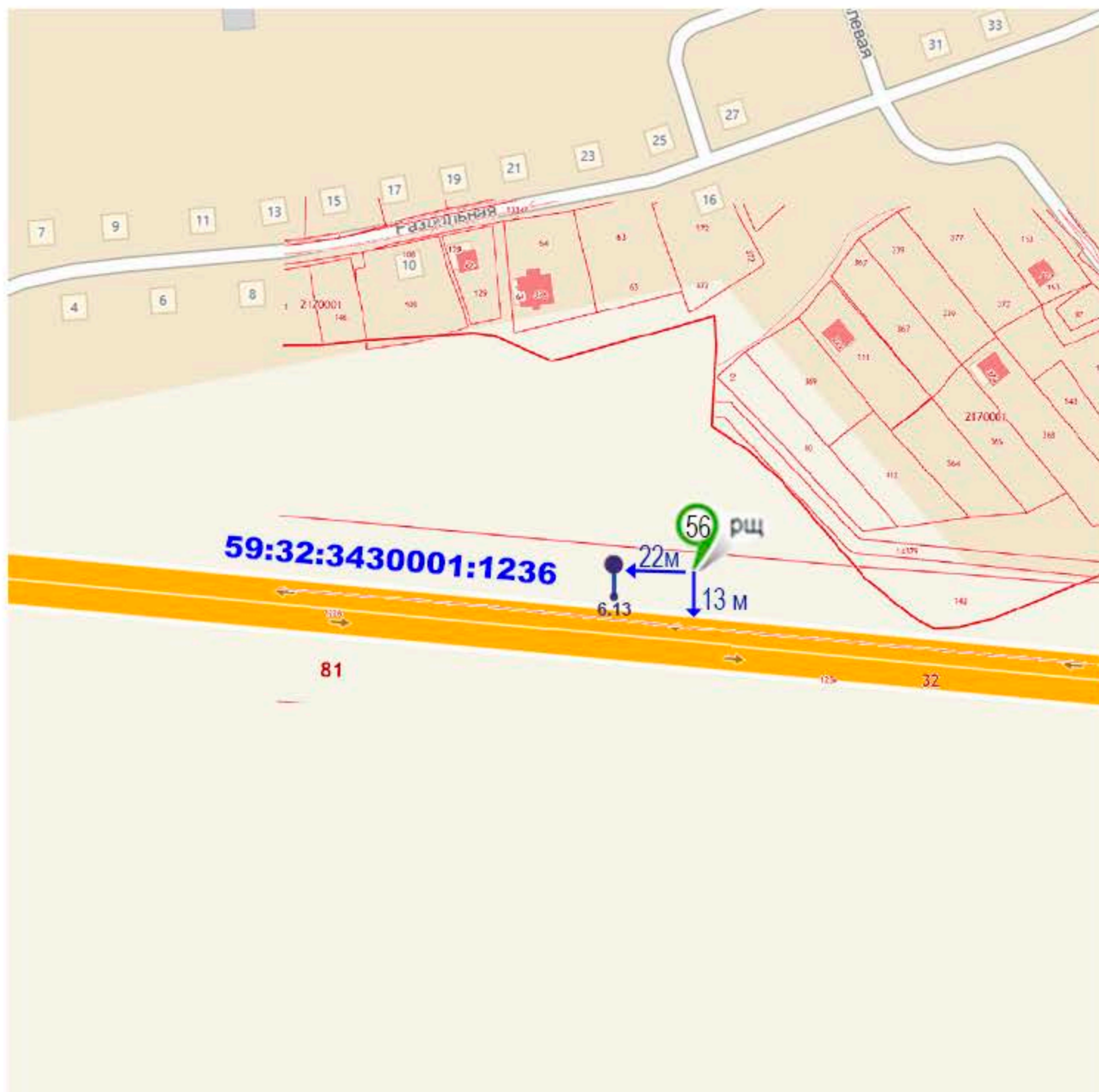


# Автомобильная дорога М-7 «Волга»

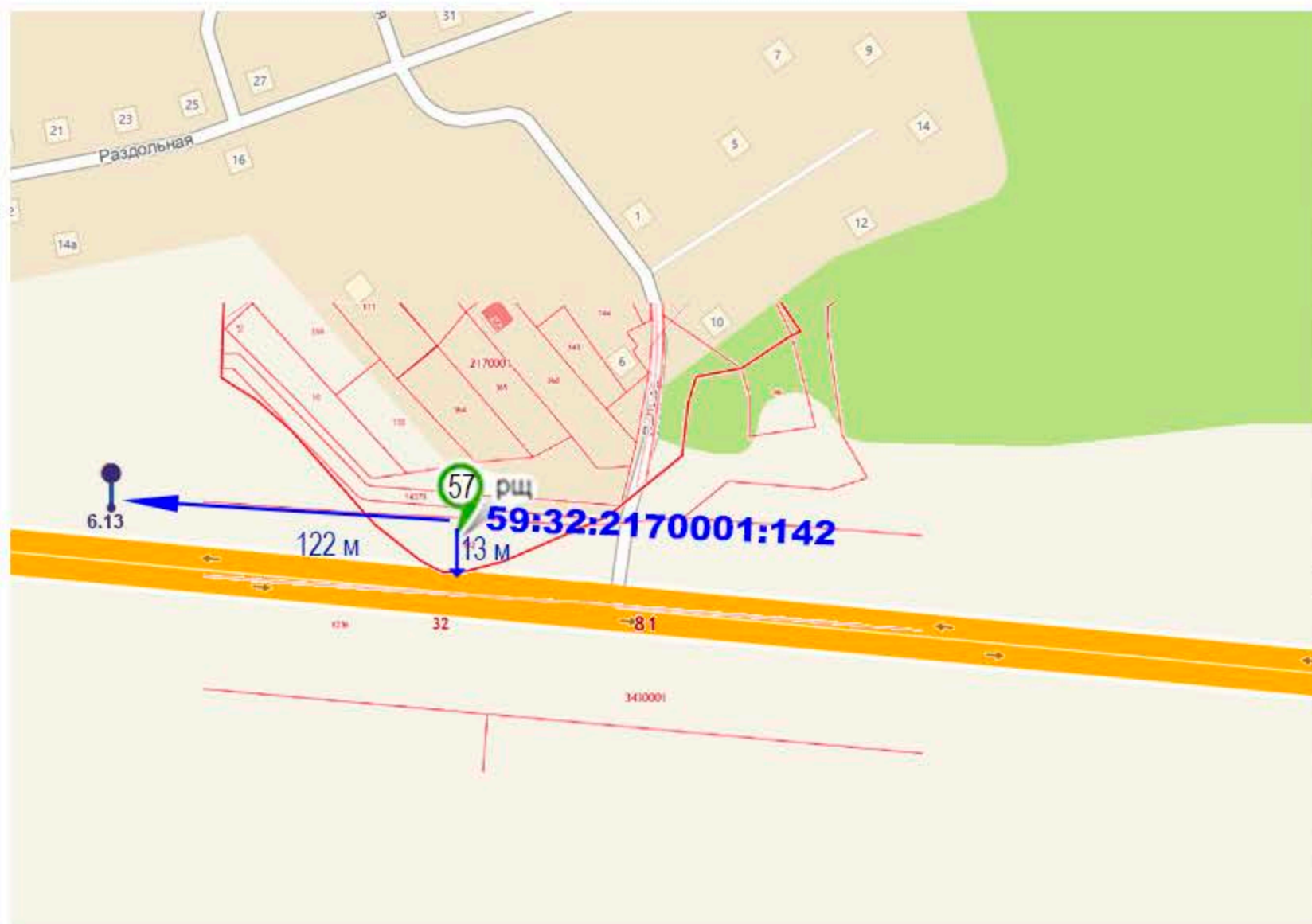
## Обзорный план территории



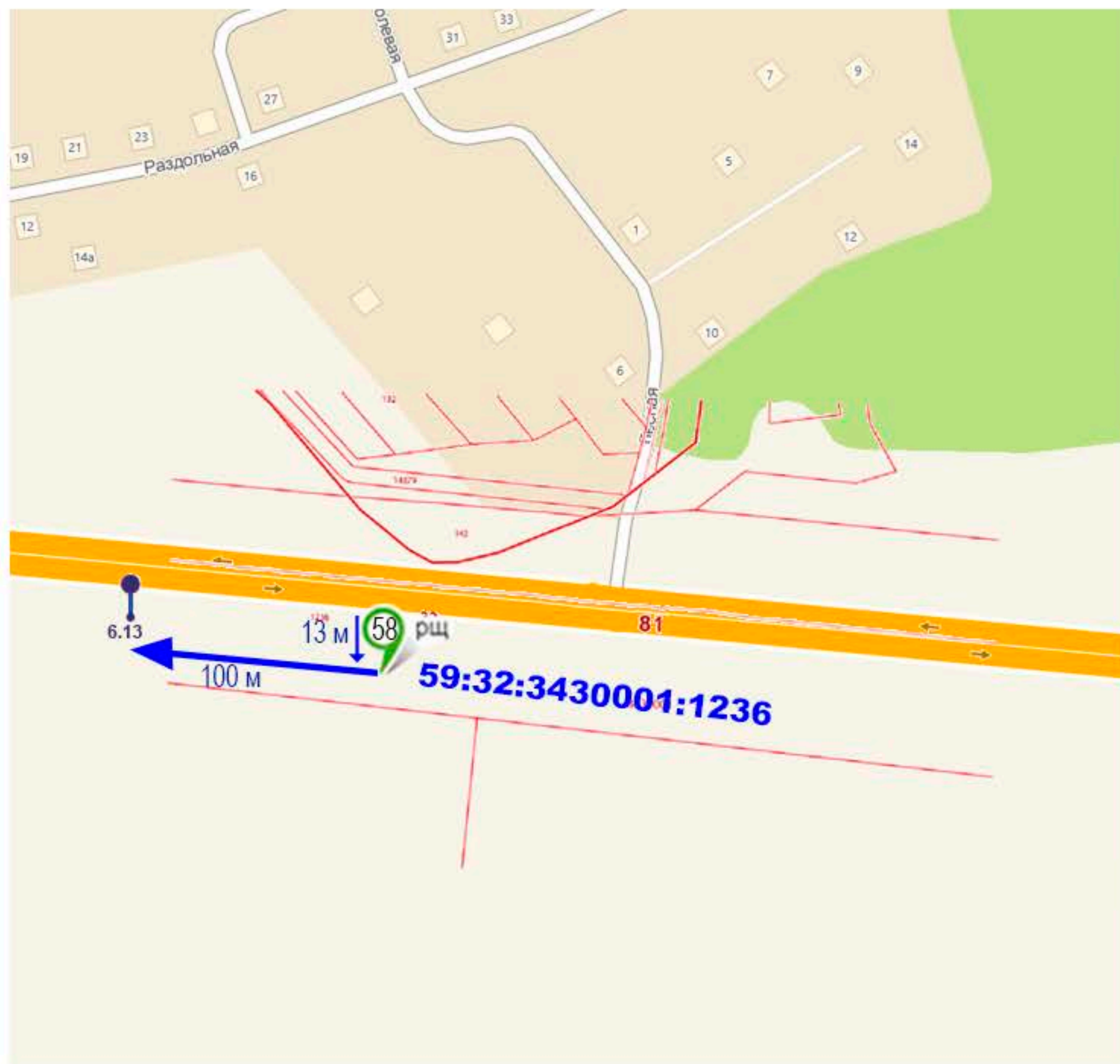
# Автомобильная дорога М-7 «Волга»




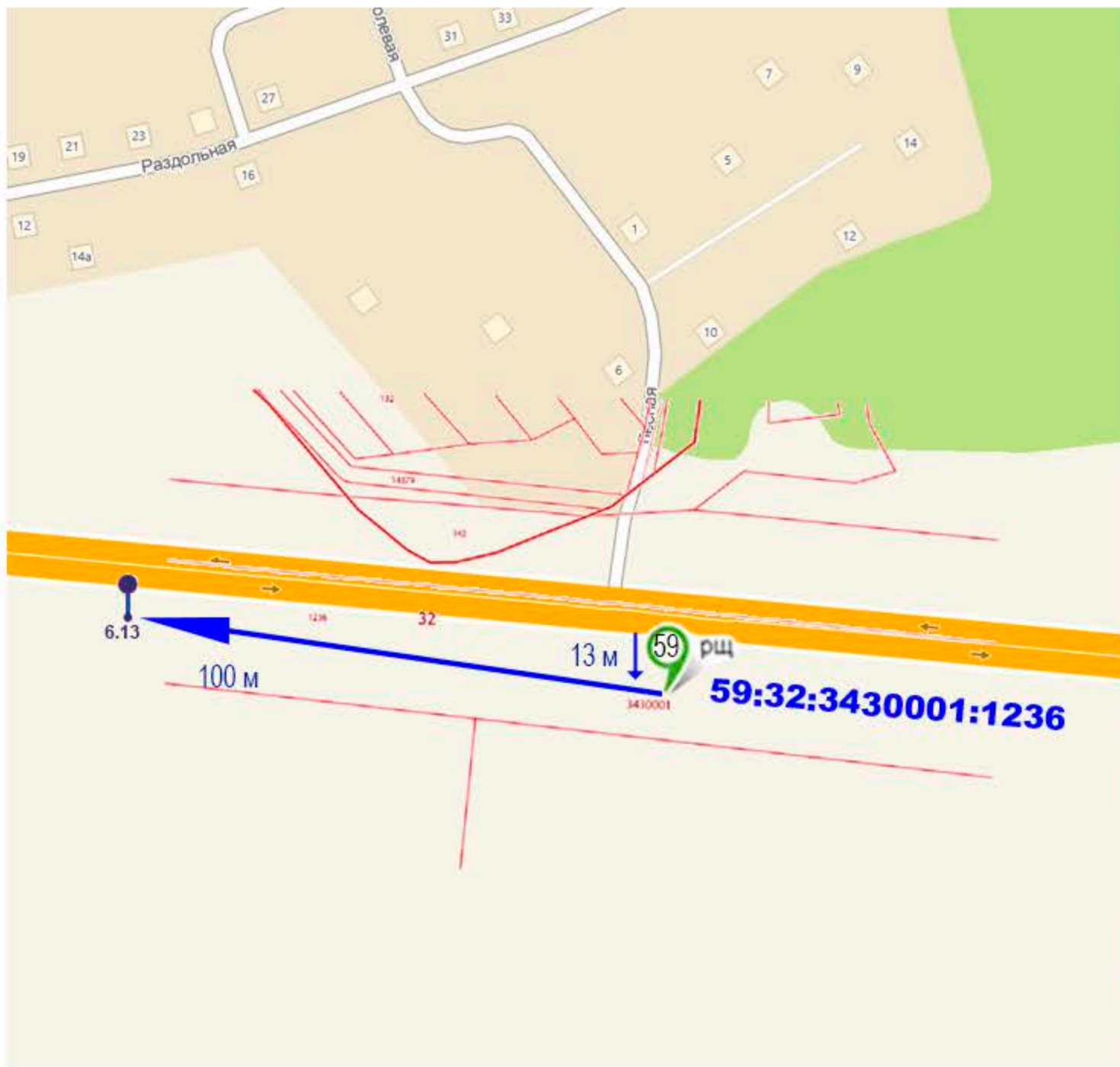
# Автомобильная дорога М-7 «Волга»



# Автомобильная дорога М-7 «Волга»



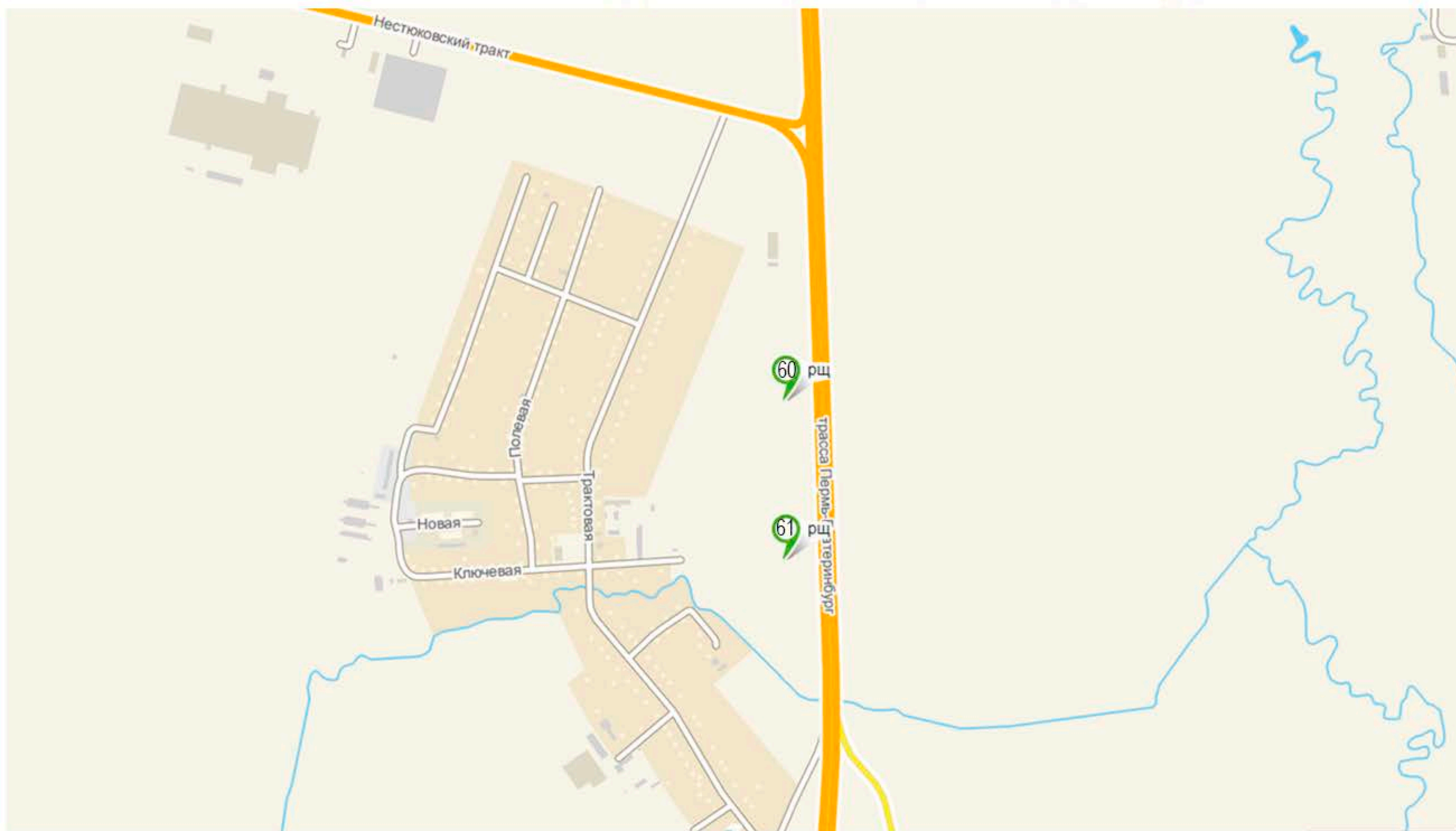
# Автомобильная дорога М-7 «Волга»



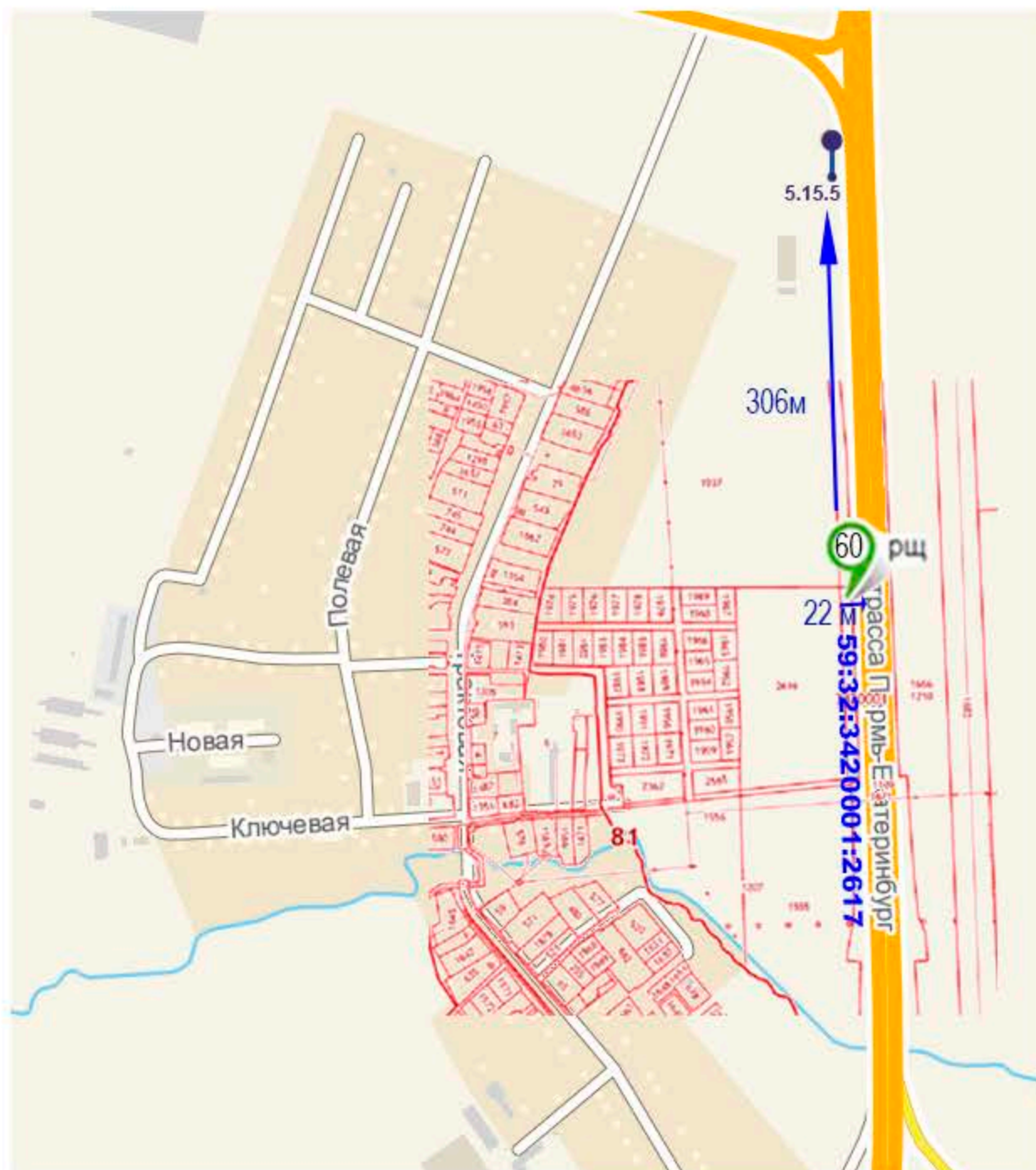


# Автомобильная дорога Р-242 Пермь-Екатеринбург


## Обзорный план территории



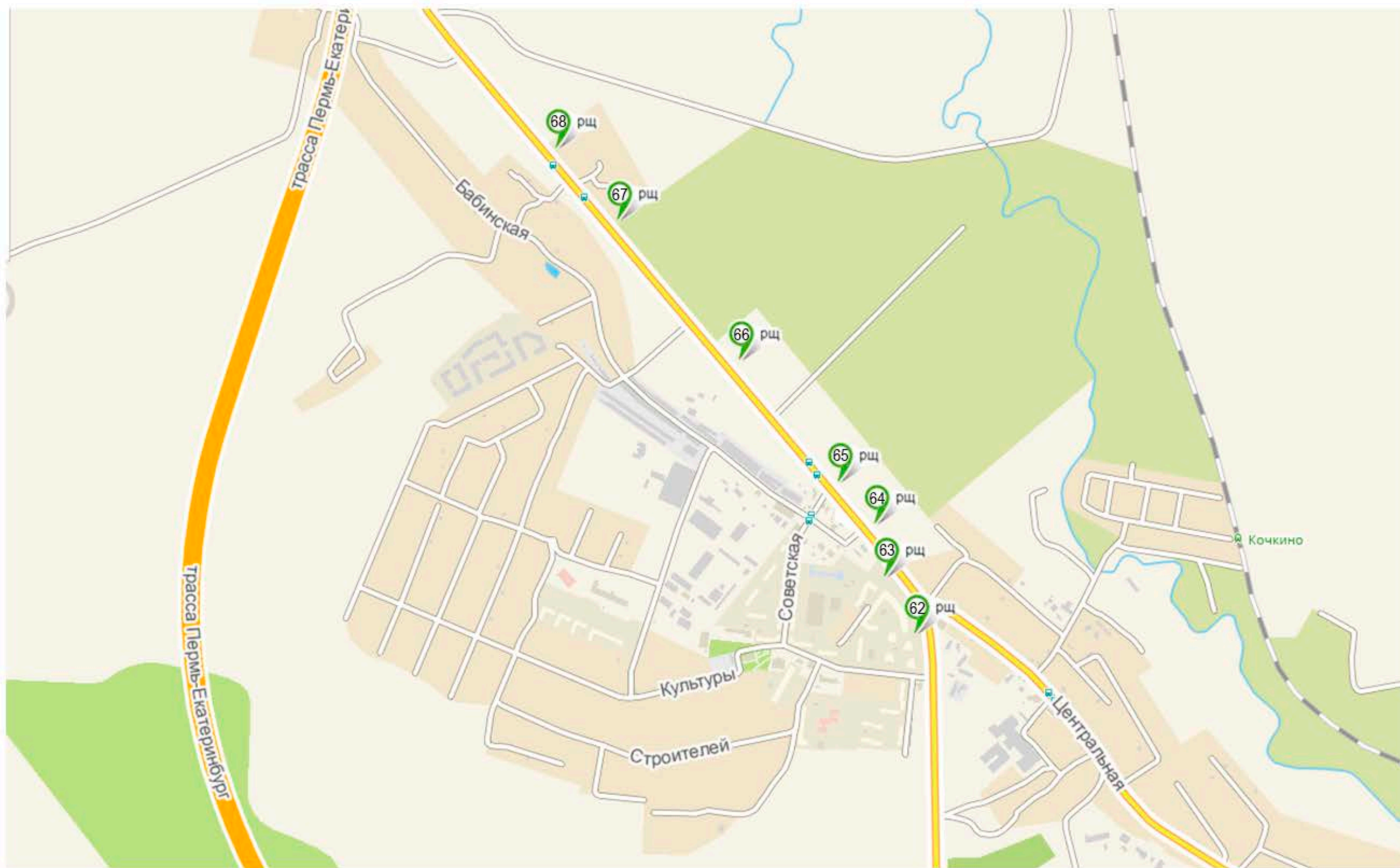
# Автомобильная дорога Р-242 Пермь-Екатеринбург



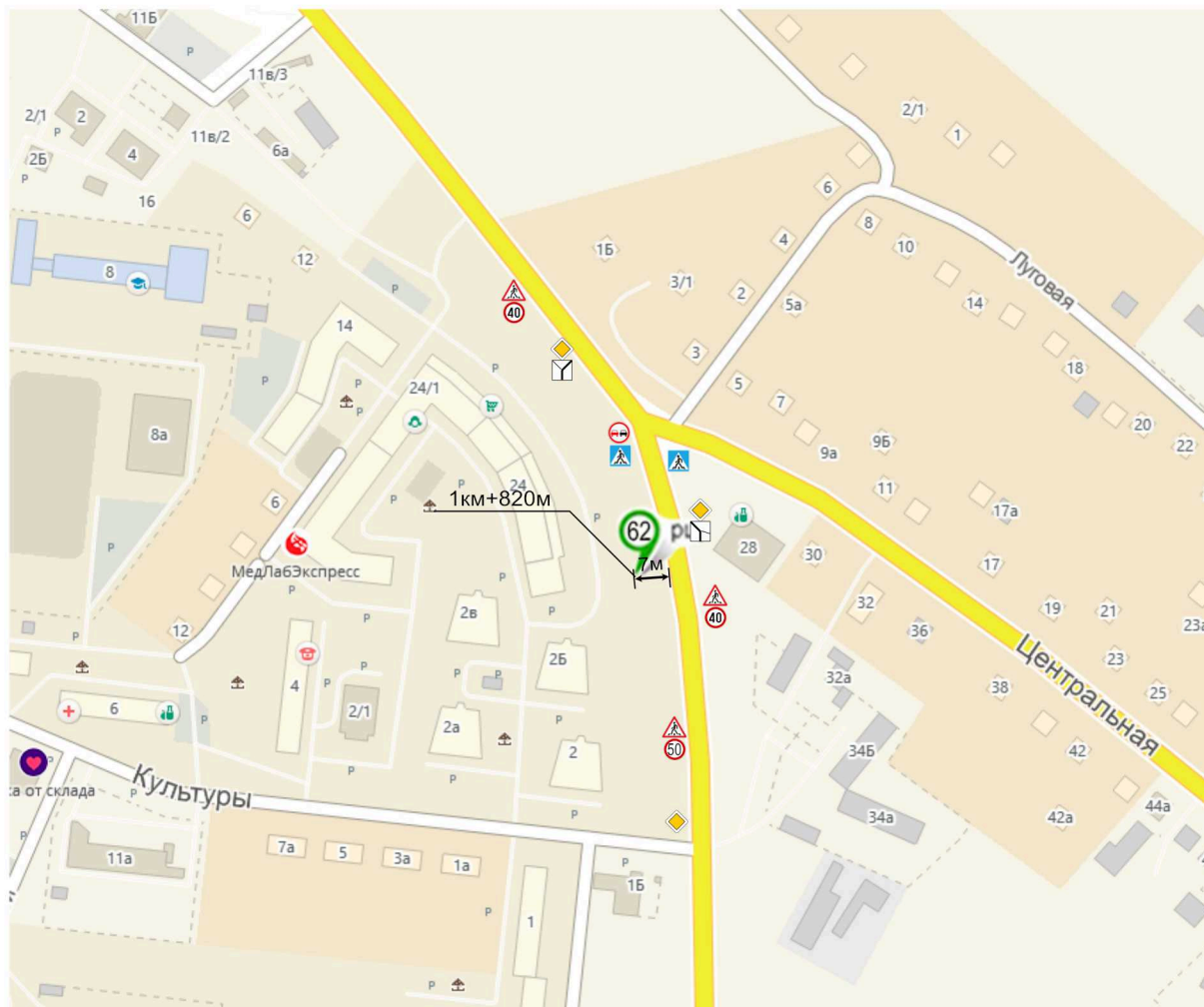
# Автомобильная дорога Р-242 Пермь-Екатеринбург



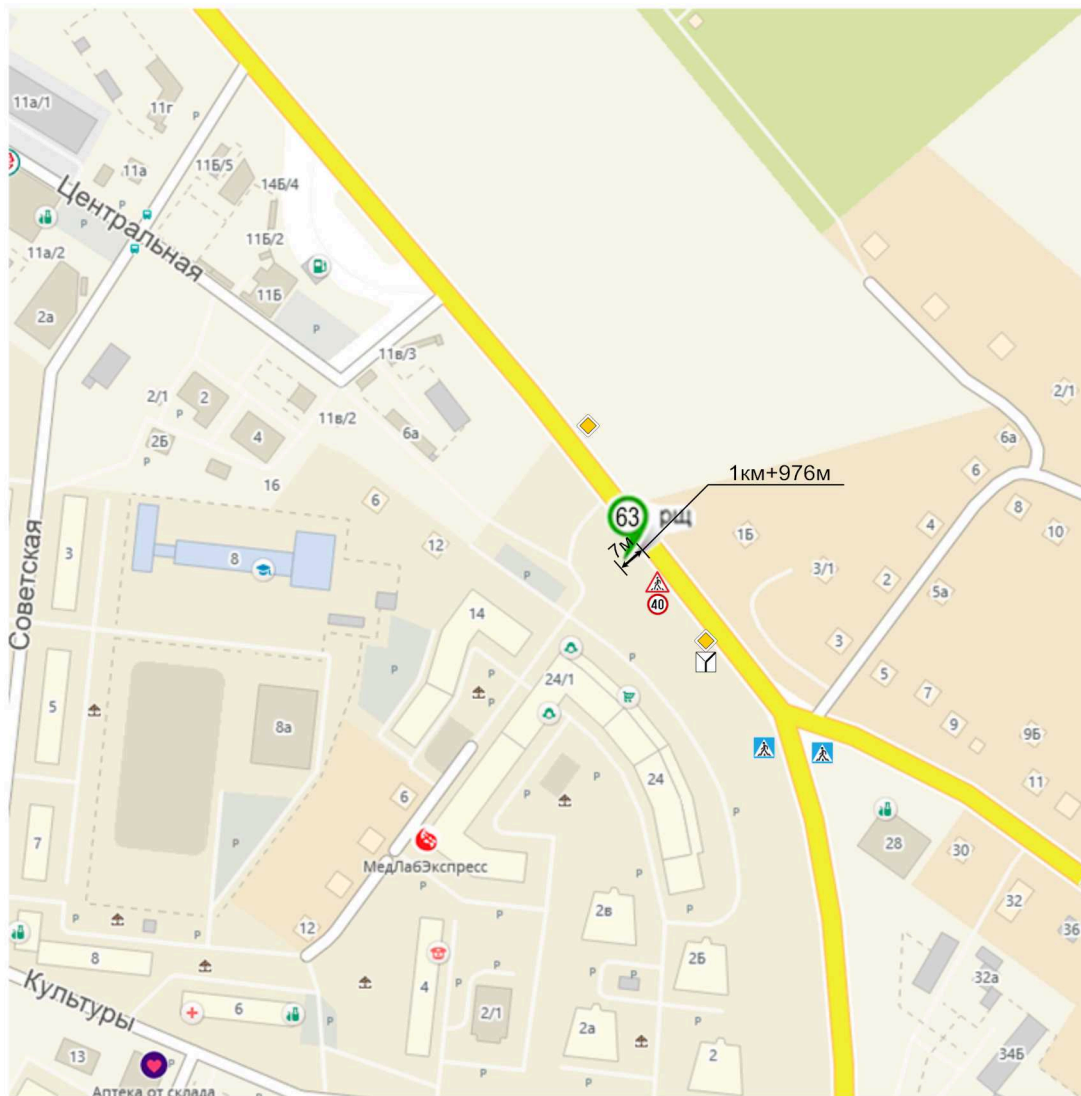
# Автомобильная дорога «Пермь-Екатеринбург - Нестюково» Обзорный план территории



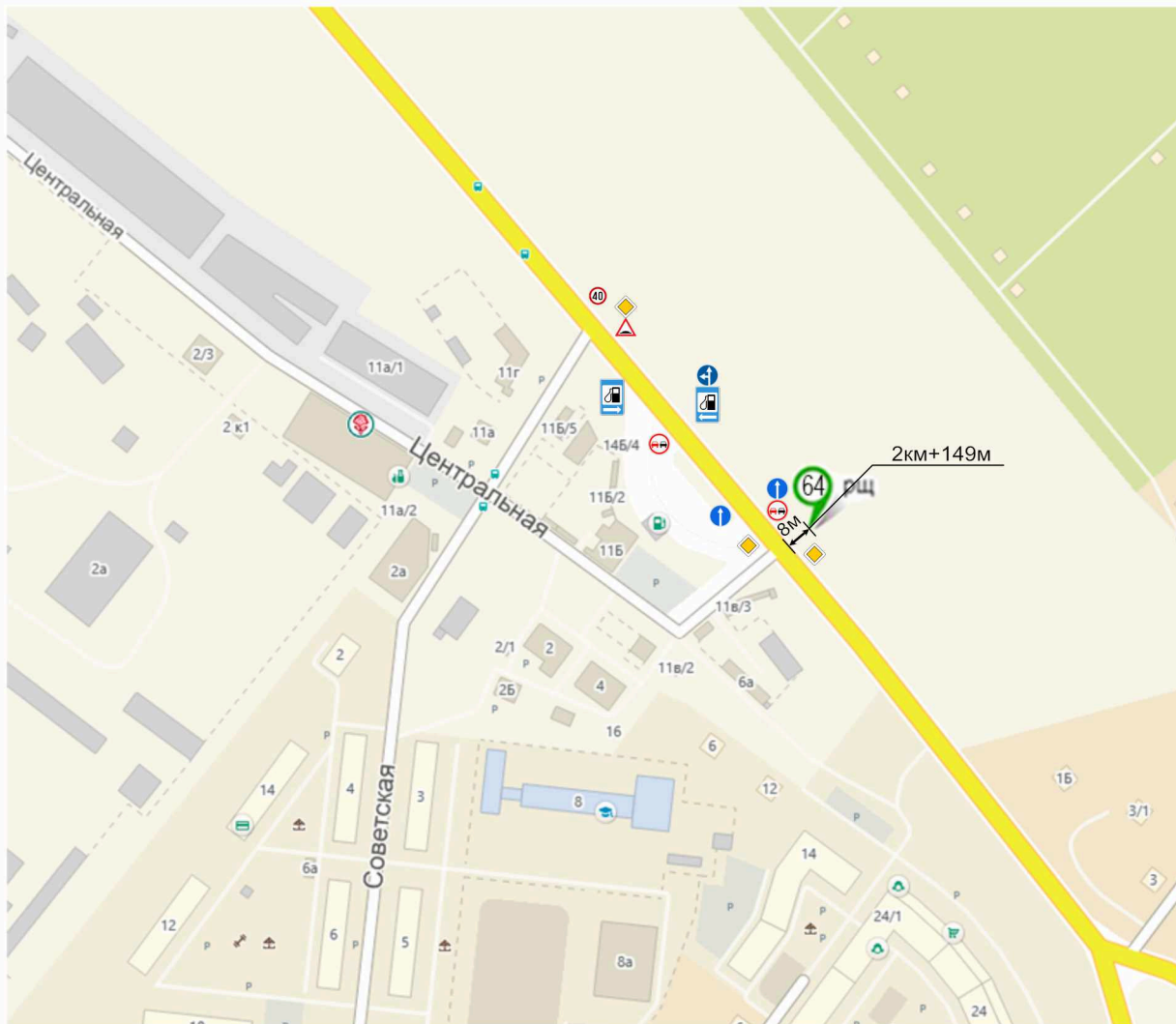
# Автомобильная дорога «Пермь-Екатеринбург - Нестюково» км 1+820, слева



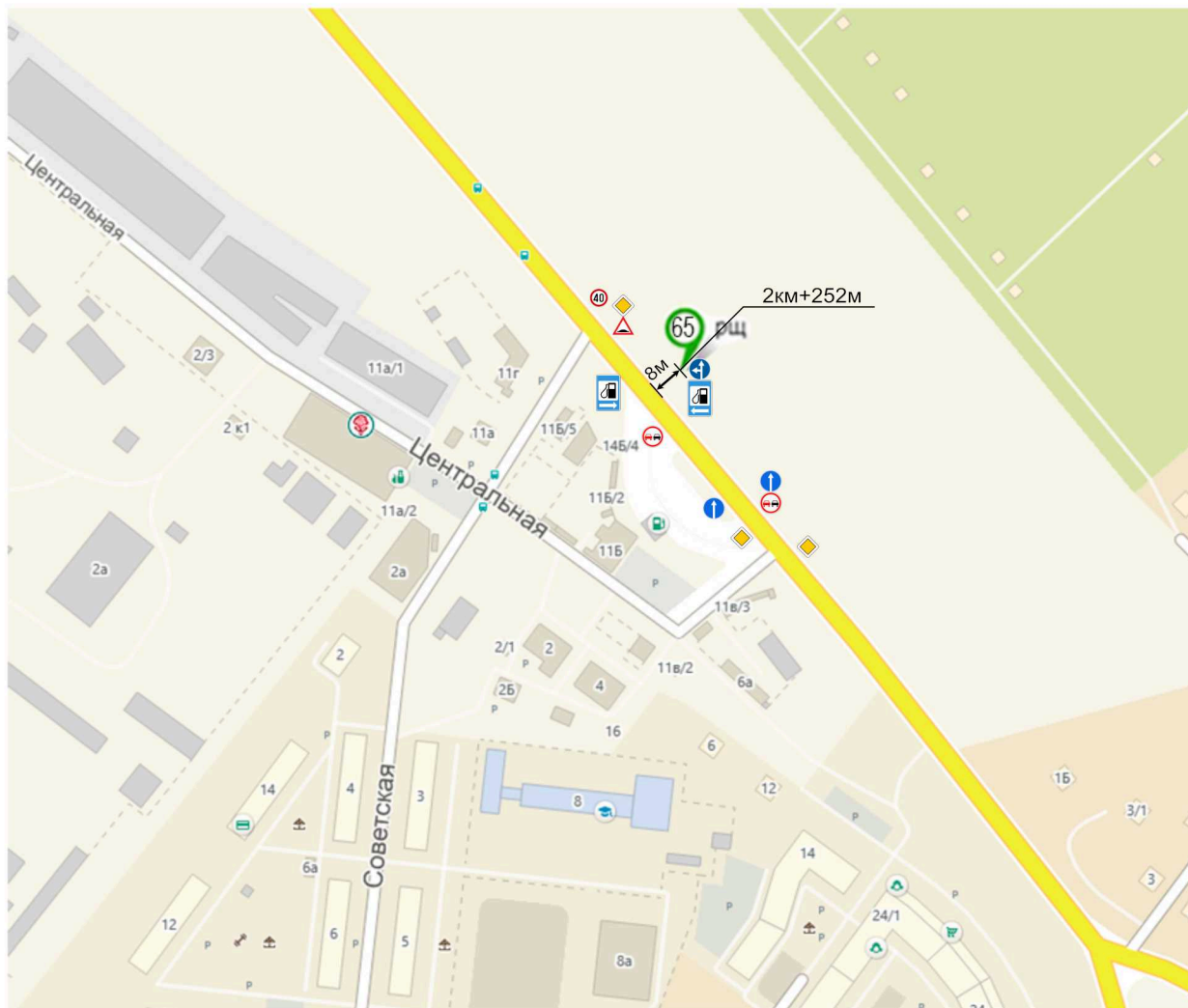
# Автомобильная дорога «Пермь-Екатеринбург - Нестюково» км 1+976, слева



# Автомобильная дорога «Пермь-Екатеринбург - Нестюково» км 2+149, справа



# Автомобильная дорога «Пермь-Екатеринбург - Нестюково» км 2+252, справа





# Автомобильная дорога «Пермь-Екатеринбург - Нестюково» км 2+770, справа



# Автомобильная дорога «Пермь-Екатеринбург - Нестюково» км 3+326, справа



# Автомобильная дорога «Пермь-Екатеринбург - Нестюково» км 3+580, справа



## Сводная таблица рекламных конструкций на территории Пермского муниципального района Пермского края

Шифр рекламной конструкции	Адрес установки и эксплуатации рекламной конструкции	Тип рекламной конструкции	Вид рекламной конструкции	Размер рекламной конструкции		Общая площадь информационного поля рекламной конструкции (кв. м.)	Собственник или законный владелец имущества (объекта недвижимости, земельного участка), к которому присоединяется рекламная конструкция	Кадастровый (условный, инвентарный) номер объекта недвижимости, к которому присоединяется рекламная конструкция	Кадастровый номер земельного участка, на котором предполагается размещение рекламной конструкции
				Ширина, м	Высота, м				
1	2	3	4	5		6	7	8	9
1	п. Сытва, а/д " п. Сытва - с. Троица " (координаты: 57.996750, 56.773667)	Отдельно стоящий, 2-сторонний	Рекламный щит	6	3	36	Государственная собственность не разграничена	-	59:32: 3630001
2	п. Сытва, Заводской пер. д. 1 (координаты: 58.029500, 56.747615)	Настенное, 1-стороннее	Электронное табло	5	0,5	2,5	Муниципальное образование "Сылвенское сельское поселение"	59:32:0050027:7915	
3	п. Сытва, а/д " Новые Ляды-Троица" 6км+475 справа (координаты: 58.026328, 56.733548)	Отдельно стоящий, 2-сторонний	Рекламный щит	6	3	36	Государственная собственность не разграничена	-	59:32:0050027
4	п. Сытва, ул. Победы (координаты: 58.028172, 56.739413 )	Отдельно стоящий, 2-сторонний	Рекламный щит	6	3	36	Государственная собственность не разграничена	-	59:32:0050027

5	п. Сылва, Заводской пер. (координаты: 58.029961, 56.744086)	Отдельно стоящий, 2-сторонний	Сити-формат	1,2	1,8	4,32	Государственная собственность не разграничена	-	59:32:0050027
6	п. Сылва, Заводской пер. (координаты: 58.029911, 56.745707)	Отдельно стоящий, 2-сторонний	Сити-формат	1,2	1,8	4,32	Государственная собственность не разграничена	-	59:32:0050027
7	п. Сылва, а/д " п. Сылва - с. Троица " (координаты: 58.007807, 56.762605 )	Отдельно стоящий, 2-сторонний	Рекламный щит	6	3	36	Муниципальное образование "Пермский муниципальный район"	-	59:32:3630002:1382
8	п. Сылва, а/д " п. Сылва - с. Троица " (координаты: 58.000270, 56.771166)	Отдельно стоящий, 2-сторонний	Рекламный щит	6	3	36	Государственная собственность не разграничена	-	59:32: 3630001
9	с. Фролы, ул. Весенняя (координаты: 57.922511, 56.273258)	Отдельно стоящий, 2-сторонний	Сити-формат	1,2	1,8	4,32	Сведения о зарегистрированных правах, отсутствуют	-	59:32:0000000:1077
10	с. Фролы, ул. Садовая (координаты: 57.919161, 56.272063)	Отдельно стоящий, 2-сторонний	Сити-формат	1,2	1,8	4,32	Муниципальное образование "Фроловское сельское поселение" Пермского муниципального района Пермского края	-	59:32:2050001:239
11	с. Фролы, ул. Садовая (координаты: 57.919350, 56.280184)	Отдельно стоящий, 3-сторонний	Пиллар	3	1,4	12,6	Государственная собственность не разграничена	-	59:32:2050001
12	с. Лобаново, ул. Советская (координаты: 57.862402, 56.288195)	Отдельно стоящий, 2-сторонний	Сити-формат	1,2	1,8	4,32	Муниципальное образование "Лобановское сельское поселение" Пермского муниципального	-	59:32:0890001:9990

							района Пермского края		
13	с. Лобаново, ул. Культуры (координаты: 57.862178, 56.288093)	Отдельно стоящий, 2-сторонний	Сити-формат	1,2	1,8	4,32	Государственная собственность не разграничена	-	59:32:0890001
14	с. Лобаново (координаты: 57.860975, 56.295467)	Отдельно стоящий, 2-сторонний	Рекламный щит	6	3	36	Российская Федерация; Федеральное казенное учреждение "Управление Федеральных автомобильных дорог "Прикамье" Федерального дорожного агентства"	-	59:32:0000000:123
15	с. Лобаново, ул. Культуры (координаты: 57.862079, 56.280900 )	Отдельно стоящий, 2-сторонний	Сити-формат	1,2	1,8	4,32	Государственная собственность не разграничена	-	59:32:0000000:123
16	с. Лобаново, ул. Центральная (координаты: 57.865664, 56.289254 )	Отдельно стоящий, 2-сторонний	Сити-формат	1,2	1,8	4,32	Государственная собственность не разграничена	-	59:32:0000000:123
17	с. Лобаново, ул. Центральная (координаты: 57.865723, 56.289708 )	Отдельно стоящий, 2-сторонний	Сити-формат	1,2	1,8	4,32	Государственная собственность не разграничена	-	59:32:0000000:123
18	д. Кондратово, ул. Культуры (координаты: 57.976259, 56.108344)	Отдельно стоящий, 2-сторонний	Сити-формат	1,2	1,8	4,32	Сведения о зарегистрированных правах, отсутствуют	-	59:32:0630006:72
19	д. Кондратово, ул. Суворова	Отдельно стоящий, 2-сторонний	Сити-формат	1,2	1,8	4,32	Государственная собственность	-	59:32:0630006

	(координаты: 57.975193, 56.110208 )						не разграничена		
20	д. Кондратово, ул. Садовое Кольцо (координаты: 57.974202, 56.111023 )	Отдельно стоящий, 2- сторонний	Сити-формат	1,2	1,8	4,32	Государственная собственность не разграничена	-	59:32:0630006
21	д. Кондратово, ул. Камская (координаты: 57.977572, 56.107265 )	Отдельно стоящий, 2- сторонний	Сити-формат	1,2	1,8	4,32	Данные о правообладател е отсутствуют	-	59:32:0630006:6648
22	д. Кондратово, ул. Культуры (координаты: 57.976360, 56.106235)	Отдельно стоящий, 2- сторонний	Сити-формат	1,2	1,8	4,32	Муниципальное образование "Кондратовское сельское поселение" Пермского муниципального района Пермского края	-	59:32:0630006:6737
23	д. Кондратово, ул. Культуры (координаты: 57.977228, 56.102767)	Отдельно стоящий, 2- сторонний	Сити-формат	1,2	1,8	4,32	Ехно Анна Юрьевна; Ехно Алексей Владимирович; Ехно Софья Алексеевна	-	59:32:0630006:12255
24	д. Кондратово, ул. Культуры (координаты: 57.976529, 56.102669 )	Отдельно стоящий, 2- сторонний	Сити-формат	1,2	1,8	4,32	Мартынюк Ольга Евгеньевна; Муниципальное образование "Кондратовское сельское поселение" Пермского муниципального района Пермского края	-	59:32:0630006:12260
25	д. Кондратово, ул. Культуры (координаты:	Отдельно стоящий, 2- сторонний	Сити-формат	1,2	1,8	4,32	Государственная собственность не разграничена	-	59:32:0630006

	57.975626, 56.102561 )								
26	аэроп. Большое Савино (координаты: 57.922394, 56.014991)	Отдельно стоящий, 2-сторонний	Рекламный щит	6	3	36	Государственная собственность не разграничена	-	59:32:3980008
27	аэроп. Большое Савино (координаты: 57.918052, 56.009646 )	Отдельно стоящий, 2-сторонний	Рекламный щит	6	3	36	Субъект Российской Федерации Пермский край; ОАО "МРСК Урала"	-	59:32:3980008:2000
28	аэроп. Большое Савино (координаты: 57.918671, 56.007521 )	Отдельно стоящий, 2-сторонний	Рекламный щит	6	3	36	Субъект Российской Федерации Пермский край; ОАО "МРСК Урала"	-	59:32:3980008:2000
29	аэроп. Большое Савино (координаты: 57.917341, 56.005803)	Отдельно стоящий, 2-сторонний	Рекламный щит	6	3	36	Субъект Российской Федерации Пермский край; ОАО "МРСК Урала"	-	59:32:3980008:2000
30	аэроп. Большое Савино (координаты: 57.917201, 56.008523)	Отдельно стоящий, 2-сторонний	Световой экран	6	3	36	Субъект Российской Федерации Пермский край; ОАО "МРСК Урала"	-	59:32:3980008:2000
31	аэроп. Большое Савино (координаты: 57.916532, 56.009234 )	Отдельно стоящий, 2-сторонний	Сити-формат	1,2	1,8	4,32	Субъект Российской Федерации Пермский край; ОАО "МРСК Урала"	-	59:32:3980008:2000
32	аэроп. Большое Савино (координаты: 57.916598, 56.009374)	Отдельно стоящий, 2-сторонний	Сити-формат	1,2	1,8	4,32	Субъект Российской Федерации	-	59:32:3980008:2000



							Пермский край; ОАО "МРСК Урала"		
33	аэроп. Большое Савино (координаты: 57.916775, 56.009706 )	Отдельно стоящий, 2- сторонний	Сити-формат	1,2	1,8	4,32	Субъект Российской Федерации Пермский край; ОАО "МРСК Урала"	-	59:32:3980008:2000
34	аэроп. Большое Савино (координаты: 57.916844, 56.009862 )	Отдельно стоящий, 2- сторонний	Сити-формат	1,2	1,8	4,32	Субъект Российской Федерации Пермский край; ОАО "МРСК Урала"	-	59:32:3980008:2000
35	с. Култаево, ул. Мира (координаты: 57.888406, 55.923851 )	Отдельно стоящий, 2- сторонний	Рекламный щит	6	3	36	Государственная собственность не разграничена	-	59:32:0680001
36	с. Култаево, ул. Мира (координаты: 57.890667, 55.920482)	Отдельно стоящий, 2- сторонний	Рекламный щит	6	3	36	Государственная собственность не разграничена	-	59:32:0680001
37	с. Култаево, ул. Нижнемуллинская (координаты: 57.905936, 55.918667)	Отдельно стоящий, 2- сторонний	Рекламный щит	6	3	36	Государственная собственность не разграничена	-	59:32:3250001
38	с. Култаево, ул. Южная (координаты: 57.912878, 55.903898)	Отдельно стоящий, 2- сторонний	Рекламный щит	6	3	36	Государственная собственность не разграничена	-	59:32:3250001
39	п. Юго-Камский ул. Советская (координаты: 57.704262, 55.616484 )	Отдельно стоящий, 2- сторонний	Сити-борд	3,7	2,7	19,98	Государственная собственность не разграничена	-	59:32:0100009
40	п. Юго-Камский ул. Советская (координаты: 57.706053, 55.589583)	Отдельно стоящий, 2- сторонний	Сити-формат	1,2	1,8	4,32	Государственная собственность не разграничена	-	59:32:0100009
41	п. Кукуштан (координаты:57.63930	Отдельно стоящий, 2- сторонний	Рекламный щит	6	3	36	Государственная собственность	-	59:32:0010003

	2, 56.466979 )						не разграничена		
42	п. Кукуштан, ул. Мира (координаты: 57.639668, 56.476940)	Отдельно стоящий, 2- сторонний	Сити-формат	1,2	1,8	4,32	Государственная собственность не разграничена	-	59:32:0010003
43	п. Кукуштан, ул. Карла Маркса (координаты: 57.646439, 56.495459)	Отдельно стоящий, 2- сторонний	Сити-формат	1,2	1,8	4,32	Государственная собственность не разграничена	-	59:32:0010003
44	п. Кукуштан, ул. Карла Маркса (координаты: 57.646308, 56.495843)	Отдельно стоящий, 3- сторонний	Пиллар	3	1,4	8,4	Государственная собственность не разграничена	-	59:32:0010003
45	п. Кукуштан, ул. Ленина (координаты: 57.645137, 56.504973)	Отдельно стоящий, 2- сторонний	Сити-формат	1,2	1,8	4,32	Сведения о зарегистрирован ных правах, отсутствуют	-	59:32:0010003:8575
46	а/д "п. Кукуштан -с. Нижний Пальник" Окм+450м слева (координаты: 57.630956, 56.449635)	Отдельно стоящий, 2- сторонний	Рекламный щит	6	3	36	Российская Федерация; Федеральное казенное учреждение "Управление Федеральных автомобильных дорог "Прикамье" Федерального дорожного агентства"	-	59:32:4620002:5698
47	а/д "п. Кукуштан -с. Нижний Пальник" Окм+550м справа (координаты: 57.630696, 56.448331)	Отдельно стоящий, 2- сторонний	Рекламный щит	6	3	36	Российская Федерация; Федеральное казенное учреждение "Управление Федеральных автомобильных дорог "Прикамье"	-	59:32:4620002:5263

							Федерального дорожного агентства"		
48	с. Бершеть (координаты: 57.736242, 56.373449)	Отдельно стоящий, 2- сторонний	Рекламный щит	6	3	36	Государственная собственность не разграничена	-	59:32:0180005
49	с. Бершеть (координаты: 57.729906, 56.372681)	Отдельно стоящий, 2- сторонний	Сити-формат	1,2	1,8	4,32	Государственная собственность не разграничена	-	59:32:0180005
50	с. Бершеть (координаты: 57.777810, 56.345986)	Отдельно стоящий, 2- сторонний	Рекламный щит	6	3	36	Государственная собственность не разграничена	-	59:32:3890013
51	ул. 5-я Ферма (координаты: 57.937189, 56.269859)	Отдельно стоящий, 2- сторонний	Рекламный щит	6	3	36	Волочай Анатолий Владимирович	-	59:32:3430001:2643
52	ул. 5-я Ферма (координаты: 57.937491, 56.269706)	Отдельно стоящий, 2- сторонний	Рекламный щит	6	3	36	Волочай Анатолий Владимирович	-	59:32:3430001:2643
53	с. Гамово ул. 50 лет Октября (координаты: 57.868630, 56.098293)	Отдельно стоящий, 2- сторонний	Сити-формат	1,2	1,8	4,32	Государственная собственность не разграничена	-	59:32:0250002
54	д. Жебреи (координаты: 57.924476, 56.655016)	Отдельно стоящий, 2- сторонний	Рекламный щит	6	3	36	Российская Федерация	-	59:32:5222101:2
55	д. Жебреи (координаты: 57.924971, 56.653474)	Отдельно стоящий, 2- сторонний	Рекламный щит	6	3	36	Муниципальное образование "Пермский муниципальный район"	-	59:32:5222101:3
56	Автомобильная дорога М-7 "Волга" км 508+022, слева (координаты: 57.934158, 56.249731)	Отдельно стоящий, 2- сторонний	Рекламный щит	6	3	36	Российская Федерация; Федеральное казенное учреждение "Управление Федеральных автомобильных	-	59:32:3430001:1236

							дорог "Прикамье" Федерального дорожного агентства"		
57	Автомобильная дорога М-7 "Волга" км 508+122, слева (координаты: 57.934094, 56.251408)	Отдельно стоящий, 2- сторонний	Рекламный щит	6	3	36	Российская Федерация; Федеральное казенное учреждение "Управление Федеральных автомобильных дорог "Прикамье" Федерального дорожного агентства"	-	59:32:2050001
58	Автомобильная дорога М-7 "Волга" км 508+100, справа (координаты: 57.933672, 56.251001)	Отдельно стоящий, 2- сторонний	Рекламный щит	6	3	36	Российская Федерация; Федеральное казенное учреждение "Управление Федеральных автомобильных дорог "Прикамье" Федерального дорожного агентства"	-	59:32:3430001:1236
59	Автомобильная дорога М-7 "Волга" км 508+222, справа (координаты: 57.933623, 56.253022)	Отдельно стоящий, 2- сторонний	Рекламный щит	6	3	36	Российская Федерация; Федеральное казенное учреждение "Управление Федеральных	-	59:32:3430001:1236

							автомобильных дорог "Прикамье" Федерального дорожного агентства"		
60	Автомобильная дорога Р-242 П-Е, км 14+500м, справа (координаты: 57.888439, 56.265756)	Отдельно стоящий, 2- сторонний	Рекламный щит	6	3	36	Кошелев Александр Дмитриевич	-	59:32:3420001:2617
61	Автомобильная дорога Р-242 П-Е, км 14+700м, справа (координаты: 57.886819, 56.265883)	Отдельно стоящий, 2- сторонний	Рекламный щит	6	3	36	Кошелев Александр Дмитриевич	-	59:32:3420001:2617
62	Автомобильная дорога «Пермь- Екатеринбург – Нестюково» км 1+820, слева (координаты: 57.862630, 56.295169)	Отдельно стоящий, 2- сторонний	Рекламный щит	6	3	36	Муниципальное образование "Пермский муниципальный район"	-	59:32:0890001:8649
63	автомобильная дорога «Пермь-Екатеринбург – Нестюково» км 1+976, слева (координаты: 57.864095, 56.293940)	Отдельно стоящий, 2- сторонний	Рекламный щит	6	3	36	Муниципальное образование "Пермский муниципальный район"	-	59:32:0890001:8649
64	автомобильная дорога «Пермь-Екатеринбург – Нестюково» км 2+149, справа (координаты: 57.865423, 56.292377)	Отдельно стоящий, 2- сторонний	Рекламный щит	6	3	36	Муниципальное образование "Пермский муниципальный район"	-	59:32:3420001:1683
65	автомобильная дорога «Пермь-Екатеринбург – Нестюково» км 2+252, справа	Отдельно стоящий, 2- сторонний	Рекламный щит	6	3	36	Муниципальное образование "Пермский муниципальный	-	59:32:3420001:1683

	(координаты: 57.866118, 56.291249)						район"		
66	автомобильная дорога «Пермь-Екатеринбург – Нестюково» км 2+770, справа (координаты: 57.869664, 56.285557)	Отдельно стоящий, 2- сторонний	Рекламный щит	6	3	36	Муниципальное образование "Пермский муниципальный район"	-	59:32:3420001:1683
67	автомобильная дорога «Пермь-Екатеринбург – Нестюково» км 3+326, справа (координаты: 57.872997, 56.280136)	Отдельно стоящий, 2- сторонний	Рекламный щит	6	3	36	Муниципальное образование "Пермский муниципальный район"	-	59:32:3420001:1683
68	автомобильная дорога «Пермь-Екатеринбург – Нестюково» км 3+580, справа (координаты: 57.875158, 56.276665)	Отдельно стоящий, 2- сторонний	Рекламный щит	6	3	36	Муниципальное образование "Пермский муниципальный район"	-	59:32:3420001:1683